



RUTA ESCÉNICA

**LAGOS &
VOLCANES**

CHILE

Guía de **Aventuras**

Naturaleza & Cultura

Chile

RUTA ESCÉNICA

LAGOS & VOLCANES

CHILE

Guía de Aventuras



Registro Nacional de Servicios Turísticos

La totalidad de las agencias y operadores publicados en esta guía, se encuentran en el registro oficial de SERNATUR.

serviciosturisticos.sernatur.cl



Prefiera servicios certificados

Las empresas que cuentan con sello de Sustentabilidad y/o Calidad Turística contribuyen a hacer de Chile un mejor destino turístico. Búscalos y prefíerelos.

Teléfonos de Utilidad Pública

	Carabineros	133
	Bomberos	132
	Ambulancia	131
	Conaf	130

Información Turística

chilelagosyvolcanes.cl
sernatur.cl
chile.travel
araucania.cl
descubrelosrios.cl
loslagosestay.cl

GUÍA DE AVENTURAS - RUTA ESCÉNICA LAGOS & VOLCANES, CHILE

1ª Edición: noviembre de 2018

Esta publicación fue realizada en el marco del proyecto "Construcción de relato y mensaje turístico de la Ruta Escénica Lagos & Volcanes", a través del Programa Estratégico Meso Regional Ruta Escénica Parques Nacionales Lagos & Volcanes y publicada gracias al aporte de CORFO, Gobierno de Chile.

DESARROLLADO POR:
TKO® consultores
www.turistiko.cl

CRÉDITOS FOTOGRÁFICOS:

Subsecretaría de Turismo (2-3-4-41-42-55); Ruta Escénica Lagos y Volcanes (5-22-26-27-30-54-62-63-66-84-94-95-98-110-112-113-114-115); Sebastián Raby (7-28-29-31-32-36-37-123); TKO consultores (14-15-56-109-111); Corralco (18-19-23); Sernatur Araucanía (16-17-33-42-44-45-46-48-49-51-58); José Rodríguez (34-35-52); Turismo Kawen (50-51-55); Conecta Patagonia (60-61); Termas Coñaripe (69); Turismo Chile (68-69-75-116-122); Sernatur Los Ríos (72-73-76); Reserva Biológica Huilo-Huilo (74-77); Parque Futangue (78-79-86-87); Rutas Verdes (80-81-85); Río Bueno Expediciones (90); Termas Puyehue (92-93-108); Puenting Chirre (99); Eco Ranco (100); Antillanca (101); Ko Kayak (102-103-104-105-120-121); Fundo Los Leones (109); Kayak del Lago (113); Ariel Orellana (116); Birds Chile (118-119); Sernatur Los Lagos (123).

«Autorizada su circulación en cuanto a los límites y fronteras actuales de Chile, por Resolución 154 del 15 de diciembre de 2017, de la Dirección Nacional de Fronteras y Límites del Estado». La edición y circulación de mapas, cartas geográficas u otros impresos y documentos que se refieran o relacionen con los límites y fronteras de Chile no comprometen, en modo alguno, al Estado de Chile, de acuerdo con el Art. 2º letra g del DFL N° 83 de 1979, del Ministerio de Relaciones Exteriores.

Aventuras de clase mundial

Bosques siempreverdes, lagos y ríos de aguas cristalinas, volcanes activos, glaciares milenarios y cumbres de nieves eternas. La salvaje y exuberante naturaleza del sur de Chile es el escenario perfecto para quienes buscan vivir experiencias viajeras memorables, ya que pueden encontrarse fácilmente a lo largo de los seis circuitos que integran la Ruta Escénica Lagos & Volcanes, que presentamos a continuación.

Desde la Araucanía Andina en el norte hasta el Lago Llanquihue en el sur, esta Ruta ofrece más de 50 aventuras que permiten explorar y sentir la naturaleza de cada uno de los destinos que la integran, a través de una gran variedad de senderos de trekking, paseos a caballo, excursiones en bicicleta, viajes panorámicos, navegación y descenso de ríos en rafting y kayak, pistas de esquí y diversas actividades de montañismo y escalada.

Pero esta Guía de Aventuras no solo reseña actividades “deportivas”. La Ruta Escénica Lagos & Volcanes también se trata de ir en busca de experiencias culturales únicas que permitan entrar en contacto directo con la forma de vida, los ritos y tradiciones de los pueblos y comunidades que históricamente han habitado estas tierras.

Aquí encontrará la información esencial para explorar la Ruta Escénica Lagos & Volcanes y descubrir sus aventuras más emblemáticas. Las alternativas son múltiples y fueron seleccionadas siempre bajo una misma premisa: que resulten ser, en definitiva, una experiencia viajera placentera e inolvidable.

Ven y descubre la gran experiencia del Sur de Chile.





Contenidos

Introducción

- 3 **Presentación**
- 5 **Recomendaciones para un viaje responsable**
- 6-7 **Anatomía de la Ruta Escénica**
- 8 **Información práctica**
- 9 **Viajero bien equipado**
- 10-11 **Temporadas**
- 12 **Experiencia única en la ruta**
- 13 **Simbología de actividades**
- 14-15 **No deje rastro**

Circuitos

- 16-33 **Araucanía Andina**
- 34-59 **Araucanía Lacustre**
- 60-77 **Sietelagos**
- 78-91 **Lago Ranco**
- 92-101 **Norpatagonia**
- 102-123 **Lago Llanquihue**
- 124-125 **Cuadro de distancias**
- 126-127 **Conéctate a la ruta**

Recomendaciones para un viaje responsable

Ya sabemos que te gusta la aventura.
Por eso, sigue estos consejos que te ayudarán a volver sano y salvo a casa.



Contrata operadores y guías certificados

Siempre prefiere operadores y guías registrados y/o certificados en Sernatur. Es una garantía importante para tu seguridad y satisfacción.



Transite solo por zonas autorizadas

En parques y zonas naturales transita únicamente por senderos y zonas demarcadas. Esto evitará posibles extravíos, además de cuidar el entorno.



Ciclista precavido

Fuera de las ciclovías, transita con precaución y en fila recta. Usa ropa reflectante, casco y protecciones.



Pesca Recreativa

Infórmate sobre la normativa vigente, licencias y valores en materia de pesca recreativa en el sitio <http://pescarecreativa.sernapesca.cl>



En la nieve usa casco

El casco es un elemento fundamental para la seguridad de todos en la nieve, ya sea dentro o fuera de pista ¡Usalo siempre!



Avisa tu salida a la montaña

Siempre avisa a tu familia y a las autoridades competentes de tus salidas a la montaña, esto te puede salvar la vida. Infórmate en www.socorroandino.cl



Sigue las señales

Gran parte de la Ruta Escénica Lagos & Volcanes cuenta con su señalética propia en colores verde y amarillo, rotulada bajo el nombre de Red Interlagos.



Detenciones seguras

No vale la pena arriesgar la vida por una buena foto. La ruta cuenta con más de 30 miradores y lugares de detención establecidos para disfrutar de las buenas vistas.

RUTA ESCÉNICA
LAGOS & VOLCANES
 CHILE

OCEANO PACIFICO



ARGENTINA



CIRCUITOS

- Araucanía Andina
- Araucanía Lacustre
- Sietelagos
- Lago Ranco
- Norpatagonia
- Lago Llanquihue

Anatomía de la Ruta Escénica


La Ruta Escénica Lagos & Volcanes es un sistema de caminos turísticos que corren a los pies de los Andes del Sur, en el distrito de los Lagos y Volcanes de Chile. Es una travesía inigualable a través de un territorio con numerosos Parques Nacionales, que una y otra vez sorprende al viajero con su fantástico patrimonio natural y cultural, así como una notable oferta de servicios y actividades turísticas.

Con seis circuitos que recorren tres regiones del país y más de 2.000 kilómetros de caminos, la Ruta Escénica es en sí misma una experiencia que nos transporta al origen, a través de una loca geografía moldeada por la implacable fuerza del volcanismo, bañada por grandes lagos y tapizada por el verde de los bosques más antiguos del planeta, protegidos en dos Reservas de la Biósfera.

Ya sea en casa rodante, moto, vehículo o bicicleta la ruta ofrece algunos de los caminos más espectaculares de Sudamérica y del mundo, buena parte de ellos pavimentados. La invitación es a emprender una travesía de aprendizaje y emociones, en uno de los recorridos más sorprendentes que existe en el planeta.

Araucanía Andina

Entre volcanes y araucarias, este circuito ofrece aventuras entre paisajes jurásicos, comunidades pewenche y un volcanismo fuera de serie. Aquí se encuentra el Parque Nacional Conguillío.




Araucanía Lacustre

El gran hito natural del circuito es el volcán Villarrica, en torno al cual se ha desarrollado una gran oferta turística, especialmente en Pucón, capital chilena de la aventura.




Sietelagos

El circuito se estructura en torno a siete lagos de gran belleza, bosques milenarios y una marcada presencia de comunidades mapuche. La estrella del circuito es la Reserva Biológica Huilo Huilo.



Lago Ranco

La aventura de rodear completamente el tercer lago más grande de Chile y visitar sus islas es ciertamente memorable. Las playas del lago se encuentran entre las mejores del sur de Chile.




Norpatagonia

El circuito más breve y angosto de la Ruta Escénica, tiene al Parque Nacional Puyehue y al lago del mismo nombre como grandes estrellas. Un destino que también incluye nieve y termas.



Lago Llanquihue

Simplemente el broche de oro de la Ruta Escénica, este circuito rodea el segundo lago más grande de Chile. Cultura colona europea, arquitectura patrimonial y mucha aventura son parte de la oferta.



INFORMACIÓN PRÁCTICA

¿Dónde está la Ruta Escénica?

La Ruta Escénica Lagos & Volcanes comienza por el norte en la ciudad de **Víctoria**, ubicada a 611 km al sur de Santiago de Chile y termina en el pequeño poblado de **Cochamó**, unos 500 km más al sur.

¿Cómo llegar?

Desde Santiago la conectividad es excelente, tanto por vía aérea como terrestre.

DESDE SANTIAGO A:



Temuco	1:20 h	8 h
Valdivia	1:30 h	10 h
Osorno	1:30 h	10 h
Puerto Montt	1:50 h	12 h

Horario



-4 GMT
Zona Horaria

+ 1 hora en
horario de
verano

Idioma



Español
Idioma oficial



Mapudungún
Lengua originaria
Mapuche

Electricidad

220 V
Voltaje



50 Hz
Frecuencia



Enchufes
Tipo C / L





Viajero bien equipado



Indispensables en tu mochila

Procura siempre llevar los elementos necesarios en tus excursiones, especialmente en aquellas de largo aliento. Un buen equipamiento puede hacer la diferencia entre una pesadilla y una gran experiencia.

Vestimenta



JOCKEY



GORRO



GAFAS



GUANTES



BOTOTOS MONTAÑA



CALCETINES TÉCNICOS



PARKA



CORTAVIENTO



POLERA PRIMERA CAPA



PANTALÓN TÉRMICO



CALZA PRIMERA CAPA

Equipamiento



AGUA



BOTIQUÍN



BLOQUEADOR SOLAR



ANAFRE



SACO DE DORMIR



BASTÓN



CORTAPLUMAS



ALIMENTOS



GPS



LINTERNA FRONTAL



MAPA



CARPA PEQUEÑA

Temporadas



En verano (dic-mar), lagos y ríos invitan a los visitantes a disfrutar de sus aguas cristalinas y decenas de playas, presentes a lo largo de toda la ruta.



En otoño, (abr-jun), los bosques del sur explotan de colores tiñéndose de rojizos y ocre. Especial atención merecen lengas (amarillo), ñirres (naranja), y robles y raulíes (rojo).



En invierno (jul-sep), el frío se disfruta en la nieve y en las termas. Los centros de esquí y montaña, todos emplazados en faldas de volcanes, abren sus puertas para recibir a los visitantes con paisajes increíbles y múltiples actividades.



Ya en primavera (oct-dic), todo florece y las actividades al aire libre están a la orden del día: trekking, bicicleta y observación de flora y fauna, están entre las más preferidas.

Tabla Climática



Temperatura Promedio

C°	F°
10-14	50-59
15-20	60-68
21-25	69-77
26++	78++

En la zona de la Ruta Escénica Lagos & Volcanes, es decir, a partir de los 38° de latitud sur, se inicia el clima templado lluvioso, dando vida a una naturaleza exuberante (el bosque templado lluvioso), y con estaciones muy marcadas. Se distingue la zona precordillerana con temperaturas medias anuales de 8,4°C y precipitaciones medias de 1.850 mm.



Experiencias únicas en la ruta

Termas en invierno

Darse un baño termal bajo el frío del invierno, la lluvia e incluso la nieve puede ser una experiencia sublime.



Vuelta al lago en bicicleta

Circunvalar los lagos Ranco y Llanquihue en bicicleta es un imperdible para los fanáticos del pedaleo.



Ascender el Villarrica

Subir hasta el cráter del volcán Villarrica con su pozo de lava abierto es una experiencia memorable. La vista desde arriba es sencillamente alucinante.



Rafting en aguas blancas

Bajar los rápidos de alguno de los grandes ríos es un deber para quienes buscan sacudirse de la rutina y hacer subir la adrenalina.



Navegar los grandes lagos

Ya sea en barcaza, kayak o embarcaciones turísticas, es un panorama que permite comprender la magnitud de la geografía que rodea la Ruta Escénica.



Disfrutar los volcanes

Deslizarse esquiando por las faldas de un volcán activo o caminar con raquetas de nieve entre los grandes bosques son experiencias que nos acercan a la inmensidad de la naturaleza.



Vivir la cultura mapuche

Conocer su cosmovisión, su historia y sus tradiciones, además de compartir una buena comida es el momento perfecto para aprender de esta cultura originaria.



Simbología de actividades

La Ruta Escénica Lagos & Volcanes ofrece una aventura de principio a fin, con más de 40 actividades turísticas formalmente registradas. A lo largo de la Guía te encontrarás con estos símbolos que representan a cada una de las actividades.

Tierra



Trekking



Cabalgatas



Ciclismo de ruta



Mountain bike



Montañismo



Escalada en roca



Escalada en hielo



Rappel



Ski



Randonée



Snowboard



Snowshoeing



Mushing



Moto de nieve



Birdwatching



Overland



Off road



Moto 4 ruedas

Agua



Rafting



Kayak
Aguas blancas



Kayak travesía



Playa



Stand up paddle



Hidrospeed



Velerismo



Paseos en bote



Paseos náuticos



Natación



Buceo



Pesca recreativa

Aire



Canopy



Parapente



Paracaidismo



Vuelos
panorámicos



Helitours / Heliski

Bienestar



Wellness / spa



Termas

Cultura



Gastronomía



Ferias &
Mercados



Turismo
mapuche



Museos



Talleres
Artesanales



Espectáculos



Eventos
Musicales

No deje rastro

Ya sea en espacios naturales o en Áreas Silvestres Protegidas siempre preocúpate de aplicar los principios de “No Deje Rastro”. Son simples y si todos lo hacemos ayudamos a proteger nuestro medio ambiente



Planifique y prepare su viaje con anticipación



Transite sólo por senderos delimitados, respete la señalización



Acampe sólo en lugares habilitados y resistentes



No haga fogatas, utilice sólo anafre



Por favor no deje basura en el parque, llévela de regreso hasta el depósito más cercano



Evite contaminar el agua con desechos humanos y químicos



No extraiga ni marque elementos naturales y culturales



Respete la vida silvestre, contemple a distancia



Sea respetuoso y amable con los demás viajeros

CIRCUITO

Araucanía Andina

A man with a backpack is sitting on a rocky outcrop, looking out over a scenic landscape. The landscape features a large blue lake, dense green forests, and distant mountains under a clear blue sky. A prominent Araucarioxylon tree is visible on the right side of the frame.

entre volcanes &
araucarias



Araucanía Andina entre volcanes y araucarias

El circuito más septentrional de la Ruta Escénica Lagos & Volcanes, se enmarca dentro de una de las zonas con mayor potencial turístico de Chile. Su característica principal es la gran concentración de centros y formaciones volcánicas, con altos niveles de actividad y muy reciente. Esto convierte a la Araucanía Andina en un sitio privilegiado para quienes quieran ver y aprender en terreno sobre los distintos procesos volcánicos y sus impresionantes consecuencias en el paisaje.

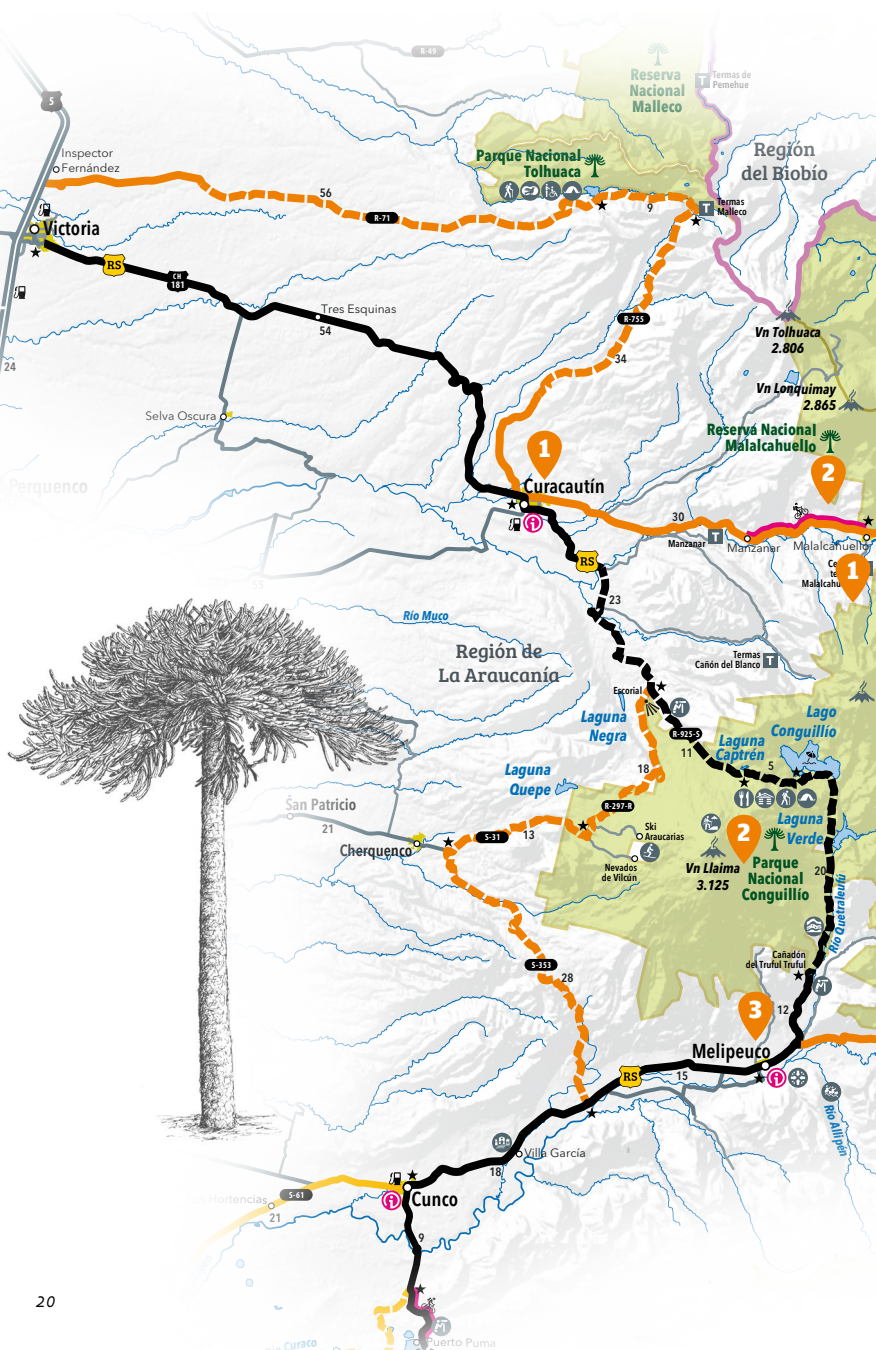
Pero la actividad geotérmica no es el único atractivo de esta zona. La Araucanía Andina también destaca por sus extensos bosques de araucarias milenarias, auténticos "saurios de la botánica": de hecho, se les considera los bosques más antiguos de la Tierra, pues su origen se remonta a 180 millones de años. Este entorno natural, formado por imponentes montañas nevadas, lagos y ríos de aguas prístinas y estilizadas araucarias, es el espectacular telón de fondo de todos los recorridos que pueden hacerse por esta zona.



Mapa Circuito Araucanía Andina

Qué hacer en Araucanía Andina

La base lógica para hacer este circuito es la ciudad de Curacautín, que se encuentra 83 km al noreste de Temuco, en la Región de la Araucanía. Si se viene por la Ruta 5 desde el norte, a Curacautín se llega tomando la salida en Victoria y luego la Ruta Internacional CH-181 (54 km de asfalto). Si se viene desde el sur, el acceso es por Lautaro, por la Ruta S-11-R (74 km de asfalto).



Destinos para iniciar la Aventura



- 1 CURACAUTÍN - MALALCAHUELLO
- 2 PN CONGUILLÍO - RN MALALCAHUELLO - NALCAS
- 3 MELIPEUCO
- 4 LONQUIMAY

 Circuito Araucanía Andina
 Ruta Sugerida en Circuito Araucanía Andina



Los bosques de araucarias y una impresionante actividad volcánica conforman un territorio perfecto para la aventura y el geoturismo





CURACAUTÍN - MALALCAHUELLO

El nuevo imán turístico del sur

Cabeceras del circuito más septentrional de la Ruta Escénica Lagos & Volcanes, los pueblos de Curacautín y Malalcahuello son el punto de entrada a la Araucanía Andina, una región que en los últimos años ha experimentado un interesantísimo desarrollo de pequeños emprendimientos turísticos que están aprovechando las bondades de la exuberante naturaleza que los rodea, con las araucarias, volcanes activos como el Llaima y los centros de esquí como principales protagonistas.

Con alrededor de 16 mil habitantes, la pequeña ciudad de Curacautín, antiguo territorio del pueblo pehuenche, es la base lógica desde la cual se puede explorar el mayor atractivo de la Araucanía Andina: el Parque Nacional Conguillío (ver página 26). Pero en sus cercanías también existe la posibilidad de realizar diversas actividades al aire libre. Una de las principales es el **kayak por el río Cautín**, una navegación sencilla río abajo que regala vistas impresionantes al volcán Lonquimay y que también puede realizarse en unas embarcaciones tipo balsa llamadas **duckies**, que resultan ideales para ir con niños. Varios operadores locales organizan esta excursión, tanto en Curacautín como en Malalcahuello, la localidad que está ubicada a solo 28 km, por la ruta CH-181.

El otro gran atractivo de esta zona son los **centros termales**, que existen debido a la

impresionante actividad volcánica de esta zona, marcada por la presencia del volcán Llaima, uno de los más activos de Chile. Entre los más destacados están las **Termas de Malalcahuello**, que además cuenta con excelente infraestructura hotelera, las **Termas de Manzanar**, que están en la localidad del mismo nombre, ubicada entre Curacautín y Malalcahuello; y las más salvajes **Termas Cañón del Blanco**, que cuenta con unos pozos naturales a orillas del río del mismo nombre. Cabe recordar que el volcán Llaima, y otros como el Tolhuaca, Lonquimay y Sierra Nevada, son parte del primer geoparque de Chile, llamado **Kütralkura**, que busca la conservación del patrimonio geológico y el desarrollo de las comunidades aledañas.

Los aficionados al **ciclismo** también encuentran un paraíso en esta zona. Más allá de los múltiples senderos de exploración que podrían realizarse en las montañas,



Reserva Nacional Malalcahuello

aquí se encuentra la notable **ciclovía Manzanar-Malalcahuello**, un trayecto de 12 km de baja dificultad que corre sobre el ramal ferroviario que unía a estas localidades, y que tiene entre sus elementos destacados el cruce de dos antiguos túneles.

Finalmente, desde Curacautín y Malalcahuello se pueden explorar otras dos áreas naturales de gran belleza: una es el **Parque Nacional Tolhuaca**, que está a 45 km de Curacautín, que cobija preciosos y solitarios senderos en medio del bosque y en los cuales se puede realizar observación de flora y fauna endémica. Es el caso del sendero que va al Salto del Malleco, donde destacan especies como el monito del monte o el pájaro carpintero. Contiguo al parque nacional se encuentran las **Termas de Malleco**, un complejo termal que aprovecha la energía del volcán Tolhuaca, que está aquí mismo.



Trekking entre araucarias

CURACAUTÍN

	Termas / Hielos / Spa	Trekking	Senderismo	Cabalgato	Ciclismo	Montañismo	Borrachismo	Montañismo	Esquí	Snowboard	Moto de nieve	Pesca	Rafting	Kayaking / Ducky	Excursiones
AGENCIA EPU PEWEN TURISMO SOSTENIBLE ☎ 9 84468446 - 9 78773954 ✉ turismoepupewen@gmail.com 🌐 www.epupewen.cl	•	•					•					•			•
ARAUCANIA ADVENTURE ☎ 9 76181827 ✉ info@araucaniaadventure.cl 🌐 www.araucaniaadventure.cl		•					•					•	•		
FUNDO LAGUNA BLANCA ☎ 9 94557060 - 9 94557065 ✉ www.fundolagunablanca.com 🌐 www.canondelblanco.cl		•	•				•	•			•				
HÉCTOR BENÍTEZ URRUTIA ☎ 9 75546421 ✉ ecotour.terra@gmail.com 🌐 www.ecotourterra.com		•					•					•	•		
SENDEROS ARAUCANIA ☎ 9 77351770 ✉ senderosaraucaia@gmail.com 🌐 www.senderosaraucaia.cl		•	•	•		•	•				•				
TERMAS MANZANAR ☎ 45 2881200 ✉ reservas@termasdemanzanar.cl 🌐 www.termasdemanzanar.cl	•	•													
VORTICE ECOLOGDE ☎ 9 95494858 - 9 85029509 ✉ info@vorticechile.com 🌐 www.vorticechile.com		•	•	•	•						•				



Cabalgata, Malalcahuello



Cicloturismo, Corralco



MALALCAHUELLO

	Termas / Wellness / Spa	Trekking	Senderismo	Cabalgata	Cicloturismo	Mountain Bike	Birdwatching	Montañismo	Esquí	Skateboard	Moto de Neve	Pesca	Rafting	Kayaking / Druasy
ABORDO ☎ 9 92351333 @ apagola@abord.cl 🌐 www.split.ski				•			•	•	•					•
CABALGATAS CURACAUTÍN ☎ 9 5003 2768 @ knegrier@hotmail.com 🌐			•											
CORRALCO MOUNTAIN & SKI RESORT ☎ 2 22060741 - 45 2940 310 @ info@corralco.com 🌐 www.corralco.com	•	•	•	•	•	•	•	•	•	•				
ESTACIÓN DE ESQUÍ PARQUE NO LIMIT ☎ 9 74677299 - 9 52545806 @ contacto@skinolimit.cl 🌐 www.skinolimit.cl								•	•					
NAMKU LODGE ☎ 9 82891833 - 2 22311588 @ reservas@namkulodge.cl 🌐 www.namkulodge.com		•	•					•	•					
SUIZANDINA LODGE ☎ 45 1973725 - 9 98849541 @ info@suizandina.com 🌐 www.suizandina.com	•	•	•	•			•	•			•	•		
TERMAS MALALCAHUELLO ☎ 9 66174605 - 2 24158109 @ reservas@malalcahuello.cl 🌐 www.malalcahuello.cl	•													



PARQUE NACIONAL CONGUILLÍO / RESERVA NACIONAL MALALCAHUELLO-NALCAS

Las grandes estrellas regionales

Las dos áreas protegidas más emblemáticas de la Araucanía Andina son, a su vez, el mayor atractivo turístico de la zona. Conguillío ha sido elegido como una de las maravillas naturales de Chile y tiene una completa red de senderos e infraestructura, mientras que Malalcahuello-Nalcas sigue siendo un rincón secreto y salvaje por descubrir, ideal para aventuras invernales al aire libre. Allí también se encuentra el principal centro de esquí de la zona, Corralco.

Ubicado a 42 km al sureste de Curacautín, el Parque Nacional Conguillío protege 60.000 ha. de bosque nativo araucano, con especies como ñirres, coigües, lengas, raulés y araucarias, además de varias lagunas de aguas cristalina (Verde, Captrén y Conguillío) y, por cierto, volcanes como el Llaima, aún activo y cuyas erupciones han producido impresionantes modificaciones del paisaje. De hecho, uno de los grandes atractivos del parque son, precisamente, estos rincones cuya fisonomía cambió producto de la lava, como el **Cañadón del Triful-Triful**, un profundo agujero en la tierra con saltos de agua

cuyas capas geológicas registran más de 13 mil años de historia eruptiva del volcán Llaima; o el **Mirador Llaima Escorial Captrén**, un impresionante flujo de lava de 12 km que se produjo tras la violenta erupción de 1957. A estos lugares se puede llegar a través de la carretera que atraviesa el parque, y realizando pequeñas caminatas hacia estos puntos.

Conguillío es un auténtico parque de aventuras naturales. Aquí se pueden realizar deportes como **kayak, SUP, pesca, mountain bike** y, sobre todo, **trekking**. Existen 18



senderos de distinta dificultad y bien señalizados, entre los cuales destaca el que sube hacia el **volcán Sierra Nevada**, que permite apreciar los distintos tipos de flora del parque, recorrer el lago Conguillío y apreciar el volcán Llaima. Dura alrededor de tres horas y puede hacerse forma autoguiada. Otros muy recomendables son el llamado **Los Carpinteros**, que permite observar bosques de araucarias, donde viven esta emblemática ave, y que también tiene una duración de tres horas, o el que conduce a la **cima del volcán Llaima** (3.125 m), mucho más exigente y que requiere autorización de CONAF, aunque puede resultar una experiencia única e inolvidable.

Además, en las faldas del volcán Llaima, específicamente en el sector Los Paraguas del parque nacional, se encuentran dos pequeños centros de esquí: **Las Araucarias y Nevados de Vilcún**. Solo el primero tiene andariveles; el segundo se orienta sobre todo al **snowboard, randonée y mountain bike**.



PARQUE NACIONAL CONGUILLÍO

Parque ícono gracias a la belleza única de sus paisajes y al valor de sus ecosistemas. Con acceso desde las comuna de Curacautín, Melipeuco y Vilcún, Conguillío destaca por la presencia del gran volcán Llaima, las azules aguas del lago Conguillío y por supuesto, por sus grandes bosques de Araucaria araucana. El parque cuenta con más de 10 senderos, entre los que destaca el espectacular Sierra Nevada, desde el cual se obtiene una inmejorable panorámica del volcán y el lago. También es posible recorrer ciertos sectores en bicicleta o embarcaciones sin motor (Más información en tel. 2 28406818).

SERVICIOS



ACTIVIDADES



SENDEROS

Cañadón Triful-triful	0,45 h
Conguillío-Los Paraguas	10 h
El Contrabandista	3,30 h
Las Araucarias	0,45 h
Las Vertientes	0,45 h
Los Carpinteros	2,30 h
Pastos Blancos	5 h
Ruta al Llaima	8 h
Subtramo Arpehue	6 h
Sierra Nevada	2,30 h
Travesía Malalcahuello	2 días
Travesía Río Blanco	5 h

Por su parte, la Reserva Nacional Malcalhuello-Nalcas se encuentra pasada la localidad de Malcalhuello y el Túnel Las Raíces hacia el este, por la Ruta CH-181. El paisaje de este lugar también está marcado por la actividad volcánica y tiene al **Cráter Navidad** como uno de sus máximos emblemas. Llamado así porque se formó tras una erupción ocurrida un 25 de diciembre de 1988, para explorar este lugar existe un notable sendero de trekking, de mediana dificultad, ya que no está completamente señalizado y en varios tramos hay que caminar por piedras volcánicas sueltas, que conduce hasta el cráter mismo, en medio de un paisaje absolutamente lunar. Otro sendero importante es el llamado **Piedra Santa**, que atraviesa bosques nativos.

En invierno, además, esta reserva se convierte un paraíso para los aficionados al **randoné** –o **trekking con esquíes**– y también para **explorar con raquetas de nieve**.

El otro gran hito de la reserva y de la región es el **Centro de Esquí Corralco**, el más importante de la Araucanía. Situado en las faldas del volcán Lonquimay y rodeado por bosques de araucarias, este centro cuenta con 26 pistas, andariveles y completas instalaciones turísticas de lujo. Si bien su fuerte es el invierno, en otras temporadas, como el otoño, igual continúa funcionando.





RESERVA NACIONAL MALALCAHUELLO - NALCAS

Con 31.305 ha, la reserva protege ecosistemas volcánicos y maravillosos bosques de araucarias, coigües y robles. En su interior, en las faldas del volcán Lonquimay, se emplaza el centro de esquí Corralco, con hotel e instalaciones de primer nivel. La principal excursión de la reserva es hacia el cráter Navidad, que se formó tras una erupción el 25 de diciembre de 1988 y al cual se accede a través de un sendero de mediana dificultad, pues tiene una parte con piedras volcánicas sueltas. Similar a los paisajes lunares, desde aquí es posible apreciar y dimensionar las huellas de una erupción volcánica reciente (Más información en tel. 9 9656 4455).

SERVICIOS



ACTIVIDADES



SENDEROS

Piedra Santa	7,5 km
Coloradito	10,4 km
Sierra del Colorado	2,8 km
Cráter Navidad	1,8 km

3

MELIPEUCO

Para una experiencia salvaje y local

Este antiguo asentamiento pehuenche es el punto de entrada por el sur hacia Parque Nacional Conguillío. Poco a poco ha ido desarrollando una interesante oferta de actividades al aire libre que se realizan en el parque y alrededores, y que permiten entrar en contacto con las comunidades locales.

Si bien la mayoría de los visitantes eligen Curacautín o Malalcahuello para explorar el Parque Nacional Conguillío, la pequeña localidad de Melipeuco también es un acceso posible. De ambiente mucho más rural y solitario, en este pueblo ha ido surgiendo poco a poco una interesante oferta de actividades turísticas a cargo de pequeños operadores locales que permiten explorar las bellezas de la zona. La actividad más famosa para hacer desde Melipeuco es ir hacia el **Cañadón del Triful-Triful**, dentro del parque, ya que está más cerca (ver página 26), pero hay más.

Una de ellas es ir a los **géiseres de Alpehue**,

un desconocido campo termal al que se llega tras un **canyoning** por el interior del río Queupúe y que va pasando por aguas termales, grandes cañadones de azufre, paisajes rocosos y bosques vírgenes. El premio es esta serie de fumarolas que brotan de la tierra, producto de la poderosa actividad volcánica de la zona. La excursión debe hacer con guías, y en Melipeuco hay operadores locales que la ofrecen. Lo interesante de ir con ellos es que, además de que ellos conocen la ruta y muestran las bellezas del paisaje, enseñan también sobre la cultura y tradiciones del pueblo mapuche, que es muy fuerte en esta zona.

Otra actividad que gana fuerza en los al-



Salto Triful Triful

rededores de Melipeuco son las **flotadas en balsa por el río Allipén**, que nace precisamente en el río Triful-Triful y luego desemboca en el río Toltén, un poco más al sur. Durante el descenso se pueden contemplar bandadas de patos silvestres y huillines, lograr espléndidas vistas hacia el volcán Llaima e incluso hacer paradas en islas en medio del río. Esta también es una actividad guiada, al igual que las excursiones de **rapel y canyoning**, un descenso con cuerdas a través de la montaña y cascadas, respectivamente, que se realizan dentro del parque Conguillío y que también pueden coordinarse en Melipeuco.

Finalmente, esta localidad también es una base cercana para subir el **volcán Sollipulli**, que se encuentra dentro de la Reserva Nacional Villarrica. Se organizan **rutas de trekking y cabalgatas** hasta el cráter, que tiene un impresionante glaciar en la cima. La aventura puede hacerse por el día y, nuevamente, se sugiere hacer en forma guiada.



Trekking a Sollipulli

Melipeuco

	Temas / Múltiples / Spa	Integración Cultural	Trekking	Cabalgata	Montañismo	Canyoning	Moto de nieve	Equitación de pista
AGROCAMPING EL LLEUQUE ☎ 9 83545584 @ rodrigocarilao@gmail.com 🌐			●					
CABAÑAS TURISMO PICHITRACURA ☎ 9 68244570 @ edithvarela27@hotmail.com 🌐					●			
CABAÑAS VISTA HERMOSA ☎ 9 94441630 @ reservas@vistahermosaconguillio.cl 🌐 www.vistahermosaconguillio.cl				●				
NEVADOS DE SOLLIPULLI ☎ 9 92895991 @ sollipullilodge@gmail.com 🌐 www.sollipulli.com	●		●	●		●	●	
NEWENKO TURISMO ☎ 9 94384625 @ info@corralco 🌐 www.newenkoturismo.cl			●					
ÑANMKU ADVENTURE TREKKING ☎ 9 52905027 - 9 92065414 @ turismoaventuramelipeuco@gmail.com 🌐 www.melipeuco.com/namku/	●		●					

4 LONQUIMAY

Un refugio en la sorprendente cordillera de las raíces

De marcada identidad pehuenche, esta localidad fronteriza, situada a los pies del volcán del mismo nombre, es centro de operaciones para realizar una serie de **caminatas y cabalgatas** por la montaña, explorar preciosos bosques de araucarias y practicar esquí en dos pequeños centros locales. Muchas de esas actividades son guiadas por la propia comunidad.

Fundado en 1882 como fuerte, este pueblo está muy cerca de la frontera con Argentina, a través del **Paso Pino Hachado**, y todavía se mantiene como un destino de desarrollo turístico incipiente, pero no por eso menos atractivo.

El sello de las actividades que pueden hacerse desde Lonquimay está asociada a la cultura pehuenche de la zona. De hecho, una de las excursiones emblemáticas es la ruta Lonquimay-Quinquén, que conduce hacia la **Asociación Indígena Quemque Wentru**, que está entre las lagunas Galletué e Icalma, de gran belleza. Allí, un grupo de comuni-

dades pehuenche organizan diversas actividades de ecoturismo rural y étnico, que incluye **trekking y cabalgatas** por bosques de araucarias milenarias, las faldas del volcán Lonquimay, el **nacimiento del río Cautín**, los alrededores del lago Icalma o una curiosa montaña –por su forma aplanada– cerca de la frontera conocida como **Batea Mahuida**, entre otras rutas.

En una línea similar, otra actividad emblemática que puede hacerse desde Lonquimay es la **caminata** por el sector de **Quebrada Honda**, un circuito de dos kilómetros y tres estaciones en el interior de un parque



Camino al volcán Lonquimay

pehuenche, que permite no solo admirar la salvaje naturaleza del lugar, sino sobre todo conocer la cultura y gastronomía local. Puede contactar a los operadores en el mismo pueblo.

Los artesanos locales son muy importantes en Lonquimay. En el pueblo son famosos los trabajos en **picoyo**, un producto que proviene de la araucaria y que en su estado natural tiene la forma de un cono de madera y en su interior es de color ámbar rojizo. Se encuentra enterrado en el suelo del bosque o en riachuelos cercanos, y con ellos se elaboran preciosas piezas artesanales. También se confeccionan tejidos en lana y artesanía en cuero.

Pero más allá del componente pehuenche, Lonquimay también es base para explorar el Parque Nacional Conguillío y la Reserva Nacional Malalcahuello-Nalcas. Pero además cuenta con un centro de esquí propio, llamado **Arenales Geopark**. Ubicado en la Cordillera de las Raíces –un sitio de espectacular belleza, repleto de araucarias y bosques caducifolios, que cambian de color en otoño-, este centro se enfoca sobre todo en los aficionados al **randoné** y las **raquetas de nieve**.



Volcán Lonquimay



LONCO PATAGONIA

☎ 9 92830846
 @ loncopatagoniahorse@gmail.com
 🌐 http://loncopatagonia.galeon.com

RUPESTRE EXPLORER

☎ 45 2639517 - 9 94943006
 @ turismorupestreexplorer@gmail.com
 🌐 www.recorrelonquimay.cl

Turismo Maguiche	Trailking	Cabalagata	Hiking
	●		
●	●	●	●

CIRCUITO

Araucanía Lacustre


en la tierra
del
Rukapillán



CIRCUITO



Sendero Vn Quinquilil, Parque Nacional Conguillío.

A woman in a blue t-shirt and shorts stands on a rocky mountain peak, looking towards the camera. The sky is clear and blue. The rocks are dark and jagged.

Araucanía Lacustre en la tierra del Rukapillán

La bella y omnipresente figura del volcán **Villarrica o Rukapillán** (“hogar del Pillán”, en mapudungún, donde habitan los espíritus del pasado que nos protegen) es, sin duda, el gran hito natural de este circuito. En torno a él se han desarrollado sus dos ciudades principales, **Villarrica** y **Pucón**, esta última considerada “la capital del turismo aventura de Chile”. Con gran variedad de servicios y una oferta de actividades que parece inacabable, la Araucanía Lacustre se alza como un destino turístico de nivel internacional, a partir del cual se pueden explorar lagos y ríos cristalinos, recorrer senderos a pie o a caballo rodeados de bosques milenarios, subir volcanes activos, relajarse en termas naturales y estar en contacto directo con las raíces de la cultura mapuche, uno de los pueblos originarios de Chile, cuya presencia es muy visible en toda esta zona.

Mapa Circuito Araucanía Lacustre

Qué hacer en Araucanía Lacustre

La base para hacer este circuito, tal como lo describimos en esta guía, es la ciudad de Villarrica, que se encuentra a 80 km al sureste de Temuco, saliendo por la Ruta 5 Sur y tomando el desvío a la Ruta Internacional CH-199 en la localidad de Freire. También se puede hacer desde Pucón, capital turística de esta región, que está a 24 km de Villarrica, por la misma Ruta CH-199.

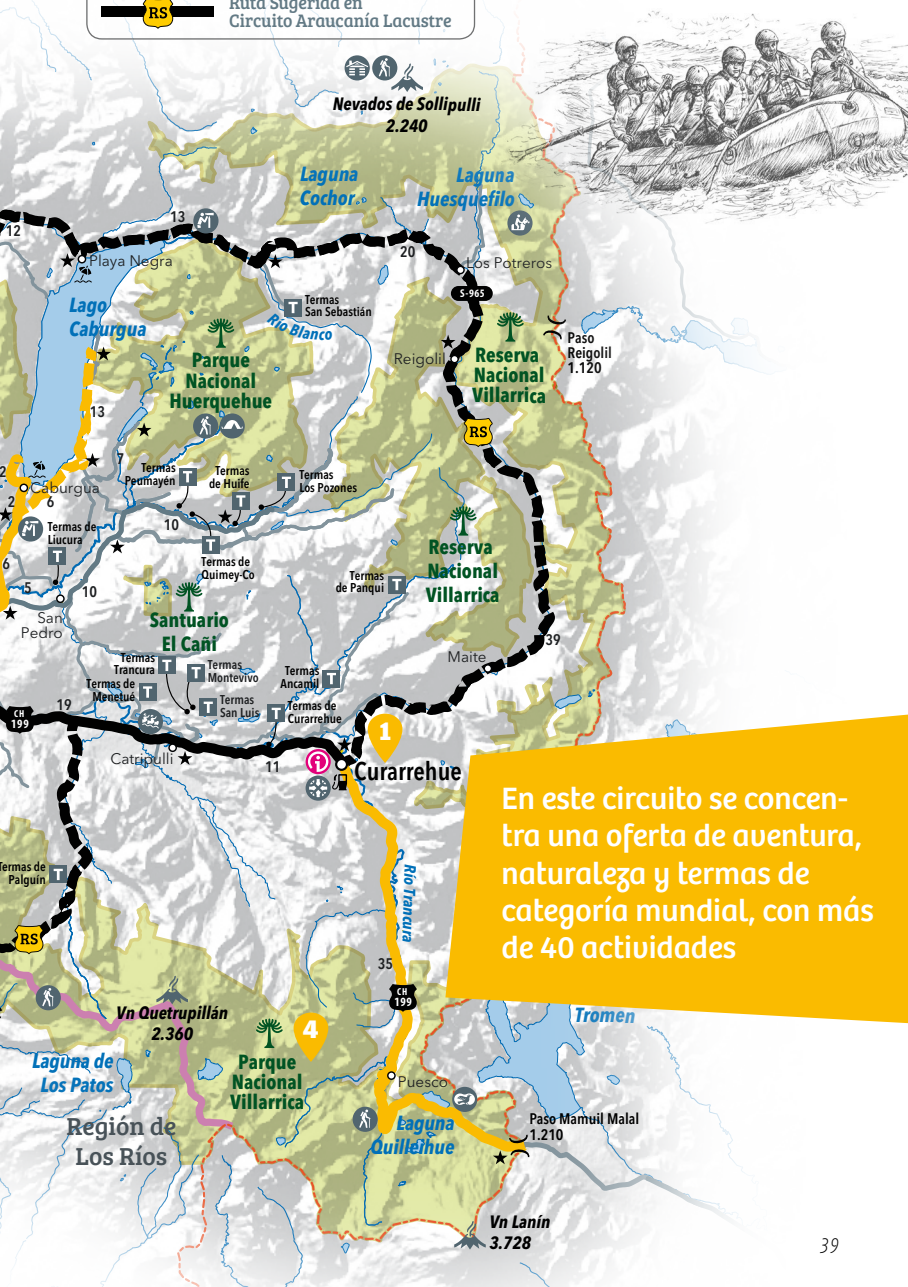


Destinos para iniciar la Aventura



- 1 CURARREHUE
- 2 PUCÓN
- 3 VILLARRICA
- 4 PARQUE NACIONAL VILLARRICA

 Circuito Araucanía Lacustre
 Ruta Sugerida en Circuito Araucanía Lacustre



En este circuito se concentra una oferta de aventura, naturaleza y termas de categoría mundial, con más de 40 actividades

1 CURARREHUE

Turismo con identidad mapuche

Esta localidad fronteriza ha ido desarrollando una novedosa propuesta turística relacionada con el patrimonio local, las tradiciones ancestrales del pueblo mapuche y la exploración de una naturaleza exuberante, caracterizada por ríos, cascadas, lagunas, termas, volcanes y los bosques protegidos del Parque Nacional Villarrica.

Situada en plena cordillera, a orillas del río Trancura, la localidad de Curarrehue ha ido emergiendo en los últimos años como una alternativa más tranquila y rural frente al frenético movimiento veraniego de las otras ciudades principales de la cuenca del lago Villarrica, Pucón y Villarrica. El sello de su oferta el turismo identitario, que se nutre del valioso patrimonio cultural mapuche de la zona. Además, el cien por ciento de la superficie de Curarrehue es parte de la **Reserva de la Biósfera Araucarias**, reconocida por UNESCO desde 2010.

En término de turismo cultural, en Curarrehue se organizan una serie de actividades guiadas por la propia comunidad mapuche, que van desde **caminatas y cabalgatas** por los valles de Curarrehue y de Panqui, hasta experiencias como recolección de piñones –el fruto de la araucaria-, clases de cocina y turismo rural con

familias campesinas. Estas actividades están englobadas bajo el concepto de “rutas ancestrales”.

Varias de esas actividades están organizadas desde la llamada **Aldea Intercultural Trawupeyüm**, que reúne a un museo, centro cultural, mercado artesanal y cocinerías mapuches. Además, a mediados de septiembre en Curarrehue se realizan eventos patrimoniales muy interesantes, como la llamada **Feria Artesanal Viva**, que reúne a los principales artistas de la zona, quienes elaboran tejidos, telares, artesanía en madera, joyas en plata y piedras, picoyo y otros metales.

Curarrehue también es punto de acceso al **sector Puesto del Parque Nacional Villarrica**, uno de los más salvajes de esta área protegida, donde destacan hitos como el espectacular sendero que conduce hacia el **mirador del cerro Quinquilil o Colmillo del Diablo**, el **circuito Lagos Andinos**,



SUP Lago Quilleihue



Trekking volcán Quetrupillán

que permite acceder a hermosas lagunas altoandinas; o el que le da la vuelta a la **laguna Quilleihue**, rodeada de bosques de Nothofagus, que en otoño adquieren preciosos tonos rojos y amarillos.

La naturaleza que rodea a Curarrehue es escenario de adrenalínicas actividades, como **rafting y kayak** por la **parte alta del río Trancura**, el propio **río Puesco**, el **Liucura** o el **Maichín**, que nace en el volcán Sollipulli. Dependiendo la temporada y el sector, los rápidos de estos ríos varían desde el nivel II al V, y también pueden ser perfectos para la práctica de deportes como el **SUP o la flotación en balsa**.

Debido a la presencia de volcanes como el Villarrica, Quetrupillán, Lanín y Sollipulli, los alrededores de Curarrehue también cuentan con una serie de **centros terma-**

les de distinto tamaño e infraestructura. Entre ellos destacan las **Termas de Curarrehue**, caracterizadas por sus aguas ionizadas; las **Termas de Ancamil**, que tienen ocho pozones, uno de ellos en una caverna natural, y las salvajes **Termas de Panqui**, que tienen cuatro piscinas a cielo abierto.

La pequeña localidad de Reigolil, en el extremo nororiental de la comuna, es la puerta de entrada sur a la Reserva Nacional Villarrica. Desde allí comienzan rutas de trekking y cabalgata hacia los faldeos del volcán Sollipulli, en los cuales se encuentran (en distintos sectores) las maravillosas lagunas de altura Cochor y Hualalafquén, ambas con impresionantes vistas y rodeadas de espectaculares paños de bosque nativo.

CURARREHUE

ARBORISMO CURARREHUE

☎ 9 6539 2338
 @ arborismo.curarrehuepatrago@gmail.com
 🌐

NOTHOFAGUS EXPEDICIONES

☎ 9 88229849
 @ contacto@nothofagusexpediciones.cl
 🌐

PATRAGON

☎ 9 94415769
 @ patragon@hotmail.com
 🌐

RUTAS ANCESTRALES ARAUCARIAS

☎ 9 95326035
 info@raaraucarias.com
 🌐 www.raaraucarias.com

Trekking	Kayaking	Recreación	Reserva	Geomorfología	Canopy
					●
●	●				
●					
●	●	●	●		

2 PUCÓN

La capital del turismo aventura

Esta ciudad es el epicentro turístico del Circuito Araucanía Lacustre y, probablemente, de todo el sur de Chile. Su explosivo crecimiento de los últimos años se explica por la increíble belleza de su entorno, marcado por la presencia del lago y volcán Villarrica –el más activo de Chile–, ríos cristalinos, una enorme variedad de centros termales y actividades al aire libre que realmente quitan el aliento.

Situada a orillas del lago Villarrica y a los pies del volcán de mismo nombre, Pucón comenzó a desarrollarse como destino turístico a comienzos del siglo XX y desde entonces no se ha detenido. Hoy cuenta con una impresionante variedad de hoteles, cabañas, restaurantes y servicios turísticos, que hierven sobre todo en los meses de verano, cuando la ciudad al menos triplica su población.

Comúnmente llamada “**la capital del turismo aventura**”, en la ciudad existen más de 30 agencias de turismo que ofrecen las distintas actividades por la zona: **trekking, rafting, cabalgatas, escalada, mountain bike, navegación en velero** en el **lago Villarrica** o buceo en el **lago Caburga**. De todas ellas, la más emblemática e imperdible, sin duda, es el **ascenso al volcán Villarrica**, que puede realizarse durante todo el año y tiene como gran premio admirar de cerca el cráter humeante

y sulfuroso del volcán más activo de Chile. La subida dura al menos seis horas y solo puede hacerse con guías especializados.

Mucho más popular y accesible, el **rafting** también se ha consolidado como una de las actividades más famosas de Pucón. Según la temporada, este se realiza en dos ríos: el **Trancura y el Liucura**, cuyos rápidos van desde el II al IV (el rango más alto es el nivel V). Múltiples agencias ofrecen esta experiencia en la ciudad.

El **Parque Nacional Villarrica** es escenario de una serie de senderos de **trekking** aún poco conocidos y de enorme potencial turístico (ver página 56). Por cierto, en invierno sus laderas nevadas sirven para la práctica de **esquí** y otras disciplinas como **randonée, raquetas de nieve** e incluso **mushing** o viajes en **trineos tirados por perros**. El **Centro de**



Rafting y kayak, río Trancura

Ski Pucón tiene andariveles y variedad de pistas funcionando en invierno.

Pucón es un destino termal por excelencia. Así, tanto en verano como en invierno, haya sol o lluvia, las termas cercanas a la ciudad siempre estarán allí. Estas pueden agruparse según la zona donde se encuentran. Las principales están por el camino que va de Pucón a Huife, a orillas del río Liucura, como las **Termas Peumayén, Quimey-Co, Huife y Los Pozones**. Otro sector, accesible por un desvío desde la ruta CH-199, es el que agrupa

a las **Termas de Trancura, San Luis, Montevivo y Menetúe**. Finalmente, con gran actividad termal y notable belleza es el tramo que une la localidad de Palguín -31 kilómetros al este de Pucón- con Coñaripe. Esta ruta, que enlaza el Circuito Araucanía Lacustre con Sietelagos atravesando el Parque Nacional Villarrica, conduce a termas rodeadas por bosques nativos como las termas de **Palguín, El Rincón, Vergara o las Geométricas**, una de las más espectaculares de Chile (ver página 68).

	Tuismo Mapuche	Trekking	Asesna al Inicón	Cabalgatas	Mountain Bike	Biwhatching	Escalada / Rafting	Canopy	Canopy	Esquí	Raidonide	Snowboard	Monteo de Nieve	Paseo Magnetos	Rafting	Kayaking Ducky	Hydrofoed / Floating SUP	Parapente / Paracaidas	Vuelos Panorámicos
AGUAVENTURA EXPEDITIONS ☎ 45 2444246 @ info@aguaventura.com 🌐 www.aguaventura.com	•	•		•	•	•	•	•	•	•	•	•	•	•	•	•	•	•	•
AMITY TOURS ☎ 45 2444574 @ info@amity-tours.com 🌐 www.amity-tours.com		•	•	•				•											
AMULEN-KO ☎ 9 90935221 @ amulenkoturismo@gmail.com 🌐 www.amulen-ko.cl	•	•	•				•							•					
ANTILCO, TURISMO CABALGATAS ☎ 9 97139758 @ cabalgatas@antilco.com 🌐 www.antilco.com						•													
ANTÚ RÍOS Y MONTAÑAS ☎ 9 98756013 @ contacto@antupucon.cl 🌐 www.antupucon.cl		•	•												•			•	
AQUA RENT ☎ 9 96222745 @ motosacuaticaspucon@gmail.com 🌐													•						
ARAUCANIA TOUR ☎ 45 2442704 @ araucaniatour@gmail.com 🌐						•													
AVENTUR ☎ 45 2442796 @ turismoaventur@hotmail.com 🌐 www.aventurpucon.cl		•	•				•	•							•			•	
BACKPACKERS ADVENTURE ☎ 45 2441417 @ contacto@backpackerspucon.com 🌐 www.backpackerspucon.com		•	•			•									•		•		
BOSQUE AVENTURA ☎ 45 2444030 @ contacto@bosqueaventura.cl 🌐 www.bosqueaventura.cl								•											



Termas y río, Pucón



Pucón

	Tennis / Wellness / Spa	Trekking	Cabalgata	Montaña Bkls	Montarismo	Escalada / Rappel	Canyoning	Canopy	Buceo	Rafting	Paseos Marítimos	Parapente / Paracaidas
CANOPY EL LLEUQUE ☎ 45 2798090 - 9 81395375 @ info@campinglleuquepucon.cl 🌐 www.campinglleuquepucon.cl							●		●			●
CANOPY LAGUNA AZUL AVENTURA ☎ 9 81719550 @ lagunaazulaventura@gmail.com 🌐							●					
CANOPY SALTO LA CHINA ☎ 9 96444763 - 9 74251533 @ saltolachina@gmail.com 🌐							●					
CANYONING PUCÓN ☎ 9 44559901 @ info@canyoningpucon.cl 🌐 www.canyoningpucon.cl					●	●						
CATAMARANES DE PUCÓN ☎ 45 2444889 @ catamaranpretencia@gmail.com 🌐										●		
DISFRUTAPUCON.COM ☎ 9 96349280 @ contacto@disfrutapucon.com 🌐 www.disfrutapucon.com	●	●		●							●	
ECO ANDINO ADVENTURE ☎ 9 95790158 @ aventura@ecoandino.cl 🌐									●			
ECODIVERS ☎ 45 2444564 @ ecodiverschile@gmail.com 🌐 www.ecodiverschile.com		●	●					●				
ECOMOG EXPEDITION ☎ 9 63137333 @ contacto@ecomog.cl 🌐 www.ecomog.cl				●								
ERMITAÑO EXPEDICIONES ☎ 45 2444345 @ ermitanoexpediciones@gmail.com 🌐 www.ermitanoexpediciones.com	●	●	●			●	●		●			



Rafting en el Alto Trancura, Pucón

 **Pucón**

	Termas / Wellness / Spa	Tracking	Ascenso al Incaón	Cocotleno	Montaribano	Escalada / Rappel	Canopying	Canopy	Parque Aventura	Rafting	Kayaking	Trekking	Hidrospeed / Floating
ERWIN ABURTO ☎ 9 98762318 @ erwin.ricardo@hotmail.com 🌐			•							•			
FREE TIME CABURGUA ☎ 45 2319393 @ tvergaram@hotmail.com 🌐									•				
GO PUCÓN ☎ 9 87251574 @ gopucon@gmail.com 🌐													•
GO VOLCANO ☎ 9 68171223 @ info@govolcano.cl 🌐 www.govolcano.cl		•		•									
GRAN COIHUE ☎ 9 78651945 @ lebuy.rufio@gmail.com 🌐 www.grancoihue.cl								•					
HANDICAP EXPEDITION ☎ 9 89561765 @ claudiocoliman@gmail.com 🌐			•										
HIDROSPEED.CL ☎ 9 99726418 @ contacto@hidrospeed.cl 🌐 www.hidrospeed.cl													•
INFORMACIONES Y SERVICIOS TURÍSTICOS ☎ 9 68081079 @ veronicakbr@hotmail.com 🌐 www.informacionespucón.com	•	•		•						•			
KAYAK CHILE ☎ 45 2441584 @ tiendakayachile@gmail.com 🌐 www.kayakchile.net											•		
KAYAK ORVAL ABURTO ☎ 9 94042684 @ orval_aburto@yahoo.es 🌐											•		



Parapente, Pucón

Pucón

<p>KAYAK PUCÓN</p> <p>☎ 9 97162347 @ kayak@kayakpucon.net 🌐 www.kayakpucon.net</p>
<p>MAN & NATURE</p> <p>☎ 45 2443449 @ naturepucon@hotmail.com 🌐</p>
<p>MARIO'S FISHING</p> <p>☎ 9 97607280 @ pescaenpucon@gmail.com 🌐 www.flyfishingpucon.com</p>
<p>MAWIDA ADVENTURES</p> <p>☎ 45 2441153 @ mawidadventures@gmail.com 🌐 www.mawidadventures.cl</p>
<p>NATIVO TRAVEL</p> <p>☎ 9 94500761 @ alejandrobeldmar@gmail.com 🌐 www.nativotravel.cl</p>
<p>NATURAL PARK ADVENTURE</p> <p>☎ 9 95480743 - 9 94007875 @ info@naturalpark.cl 🌐 www.naturalpark.cl</p>
<p>NÁUTICOS CABURGUA</p> <p>☎ 9 99608030 @ nauticoscaburga@gmail.com 🌐</p>
<p>NEWEN TOUR</p> <p>☎ 9 62793263 @ newentour@gmail.com 🌐 www.newentour.cl</p>
<p>OFF LIMITS</p> <p>☎ 9 99492481 @ info@offlimits.cl 🌐 www.offlimits.cl</p>
<p>PARAPENTE VILLARRICA PUCÓN</p> <p>☎ 9 97741136 - 9 51283230 @ marcelopairoa@gmail.com 🌐 www.parapentevillarrica.cl</p>

Tennis / Wellness / Spa	Turismo Mapuche	Tracking	Cabalgata	Canopy	Bird	Montañismo	Paseo Neártico	Pesca	Rafting	Kayaking / Travesía	Hidroscopel / Floating	Parapente / Paracaidas	Hielos Ultralivianos	Canyoning	Escalada / Rappel
										•					
		•	•	•				•		•	•		•		
								•							
			•			•								•	
		•				•									
												•	•	•	
								•							
•		•				•		•		•					
					•			•		•					
												•	•		



Ascensión al volcán Villarrica, PN Villarrica



Pucón

	Termas / Wellness / Spa	Trekking	Montañismo	Cabalgata	Ascenso al Volcán	Esquiada	Canyoning	Canopy	Esquí	Rafting	Kayaking / Ducky	Hidroscop / Travesía	Turismo Mapuche	Pesca
PATAGONIA EXPERIENCE ☎ 45 2442550 @ administracion@patagoniaexperience.cl 🌐 www.patagoniaexperience.cl		•		•			•				•			•
PATHFINDER MOUNTAIN GUIDES ☎ 9 74167878 - 9 68008233 @ info@pathfindermg.com 🌐 www.pathfindermg.com				•										
PUCÓN AVENTURA ☎ 45 2441387 @ info@puconaventura.cl 🌐 www.puconaventura.cl	•	•		•						•		•		
PUCÓN EXTREMO ☎ 45 2441117 - 92985324 @ agenciapuconextremo@gmail.com 🌐 www.exploaventura.cl		•	•	•	•	•	•	•	•	•	•	•	•	•
PUCÓN RAFTING CHILE ☎ 9 94635942 @ puconraftingchile@hotmail.com 🌐										•		•		
PUCON TOURS ☎ 45 2442732 - 9 94462102 @ reservas@pucontours.cl 🌐 www.pucontours.cl			•	•				•			•			•
RIMAYA ☎ 9 83707678 @ contacto@rimaya.cl 🌐 www.rimaya.cl		•	•											
RIVERSTONK ☎ 45 2444901 @ riverstonk@gmail.com 🌐 www.riverstonk.com		•	•	•	•	•	•	•	•		•			
SEEKING SOUTH ☎ 9 75733070 @ seekingsouth@gmail.com 🌐		•	•											
SIERRA NEVADA ☎ 9 61730055 @ puconsierranevada@gmail.com 🌐 www.sierranevadapucon.com				•	•			•			•			



 **Pucón**

	Termas / Wellness / Spa	Trekking	Senderismo	Cabalgata	Asenso al Volcán	Escuela	Canopying	Español	Rafting	Kayaking / Ducky
SOL Y NIEVE		•	•	•	•				•	
☎ 45 2444761										
@ info@solynievepucon.com										
🌐 www.solynievepucon.com										
SUMMIT CHILE		•		•	•			•	•	
☎ 45 2443259										
@ info@summitchile.org										
🌐 www.summitchile.org										
SUR EXPEDICIONES TURISMO										•
☎ 9 78071535										
@ info@surexpediciones.com										
🌐 www.surexpediciones.com										
SUR EXPLORA				•						
☎ 9 61226600										
@ turismosurexplora@gmail.com										
🌐										
TERMAS HUIFE	•						•			
☎ 45 2441222 - 9 75482526										
@ info@termashuife.cl										
🌐 www.termashuife.com										
TERMAS MENETÚE	•	•								
☎ 45 2324800 - 45 2323800										
@ info@menetue.com										
🌐 www.menetue.com										
TERMAS MONTEVIVO	•									
☎ 9 92892791										
@ info@montevivo.cl										
🌐 www.montevivo.cl/										
TERMAS PEUMAYÉN	•									
☎ 45 1970060 - 9 77780285										
@ info@termaspeumayen.cl										
🌐 www.termaspeumayen.cl										
TERMAS QUIMEY-CO	•									
☎ 9 87752113										
@ info@termasquimeyco.com										
🌐 www.termasquimeyco.com										
TERMAS SAN LUIS	•									
☎ 45 2412880										
@ ventas@termasdesanluis.cl										
🌐 termasdesanluis.cl/website/index.shtml										



 **Pucón**

	Termas / Wellness / Spa	Trekking	Cabalgata	Ascenso al Volcán	Canyo	Pesca	Rafting	Hidrospañal / Rafting	Moto Off Road	Vuelos Panorámicos	Parapente
TERMAS TRANCURA ☎ 45 2441189 - 45 2443436 @ info@trancura.cl 🌐 termastrancura.com/	•										
TERRA VOLCANO ☎ 9 68171223 @ richard.diaz@gmail.com 🌐		•	•								
TRAVESÍA ANDES ☎ 9 99954619 @ hola@travesiaandes.cl 🌐									•	•	
TURISMO AGUAVIVA ☎ 45 2444185 @ turismo.limayco@gmail.com 🌐 https://www.facebook.com/turismo.aguaviva							•				
TURISMO ANDESMAR ☎ 45 244965 @ reservasandesmar@gmail.com 🌐 www.andesmarpucon.com							•	•			
TURISMO FLORENCIA ☎ 45 2444311 @ turismoflorenca@hotmail.com 🌐 www.turismoflorenca.com			•				•	•			
TURISMO KAWEN ☎ 9 78991393 @ clcparedes@gmail.com 🌐 www.turismokawen.cl		•	•	•	•						
TURISMO NORTE SUR ☎ 45 2444693 @ contacto@turismonortesur.cl 🌐 www.turismonortesur.cl				•	•		•				
TURISMO PEWÉN ☎ 9 65935945 @ info@turismopewen.cl 🌐 www.turismopewen.cl		•		•			•	•			
TURISMO POLITUR ☎ 45 2441373 @ turismo@politur.com 🌐 www.politur.com		•	•	•	•		•				



Pucón

TURISMO RUCAPILLÁN

 9 96349280
 turismorucapillan@gmail.com
 <https://es-la.facebook.com/turismo.rucapillan>

TURISMO TRANCURA

 45 2441189
 info@trancura.cl
 www.trancura.cl

TURISMO VOLCÁN VILLARRICA

 45 2441577
 volcan.villarrica@hotmail.com


VALENTIN VILLAGRÁN

 45 2442732
 pucontours@gmail.com


	Trekking	Cabalgata	Ascenso al Volcán	Canopy	Pesca	Rafting	Hidroscopel / Floating
TURISMO RUCAPILLÁN	●						
TURISMO TRANCURA		●	●		●	●	
TURISMO VOLCÁN VILLARRICA			●	●	●		
VALENTIN VILLAGRÁN		●					



Cráter del volcán Villarica



Gastronomía mapuche

3 VILLARRICA

Historia y tradición a orillas del lago

Esta ciudad de alrededor de 50 mil habitantes es la entrada al Circuito Araucanía Lacustre, uno de los destinos con mayor desarrollo turístico de Chile. Mucho menos ajetreada que su vecina Pucón, Villarrica también está a orillas del lago homónimo y es excelente base no solo para explorar los parques nacionales de la zona, sino también para aprender sobre el valioso patrimonio histórico y cultural ligado al pueblo mapuche.

La ciudad más grande de la cuenca del lago Villarrica es una urbe llena de historia, marcada por la tensión entre los conquistadores españoles -que la fundaron en 1522- y los líderes mapuches, quienes varias veces se sublevaron del dominio europeo y mantuvieron un conflicto de siglos, que solo se resolvió en 1897, cuando se estableció oficialmente como ciudad chilena.

La cultura mapuche es muy visible en Villarrica y, por lo mismo, varias de las actividades que pueden hacerse en esta ciudad tienen que ver con ese patrimonio. La ciudad cuenta con una serie de museos que cuentan toda esa historia, como el **Museo**

Leandro Penchulef, el **Museo Histórico y Arqueológico Municipal** o el **Centro Cultural Mapuche**, este último reconocible en el centro de la ciudad por la réplica de una ruka (vivienda tradicional mapuche) que está en su interior, junto a diversos puestos de artesanía local.

Precisamente, Villarrica es el mejor lugar de la cuenca del lago Villarrica para encontrar productos artesanales de muy buena calidad, sobre todo elaborados en madera, en los diversos puestos que se ponen en sitios como el **Mercado Fritz**, en pleno centro.

Ahora, si se quiere conocer aún más de cerca el patrimonio mapuche, existe oferta



Acceso al PN Conguillío

de turismo cultural organizado por comunidades como Francisco Marín Paillán, que se encuentra a la altura del kilómetro 11 de la ruta que une Villarrica con Lican Ray. Allí se existen proyectos como **Turismo Mapuche Ruka Chanquülko**, donde se dictan talleres de artesanía mapuche y, por cierto, se venden piezas hechas en madera, piedra, ñocha y telares

En cuanto a actividades al aire libre, Villarrica también sirve de base para explorar el **Parque Nacional Villarrica**, sus **cuevas volcánicas, pistas de esquí** y senderos de **trekking** (ver descripción en página 57). A uno de ellos se accede por el camino que va desde esta ciudad hacia el lago **Calaf-**

quén y Lican Ray. Tomando el desvío señalizado hacia la localidad de Huincacara, se llega a un sendero que conduce al mirador del desconocido **glaciar Voipir** del volcán Villarrica. Atención, pues la ruta no es señalizada.

En ese mismo trayecto hacia Lican Ray, a la altura del kilómetro 20 sale un desvío que lleva hacia la zona de **Pino Huacho**, donde se ofrecen distintas actividades de turismo rural como **canopy, trekking, escalada, cabalgatas y caída libre**, entre otras, todo siempre en las faldas del omnipresente volcán Villarrica.

	Trekking	Escalada	Canopy	Paseos Náuticos	Parapente	Ciclismo	Esquí
AVENTURA VERTICAL ☎ 9 53631093 @ t.aventuravertical@gmail.com 🌐	•						
LAFKEN EXPERIENCE ☎ 9 61535770 @ victordura@gmail.com 🌐			•				
MTB VILLARRICA ☎ 9 91216487 @ info@mtbvillarrica.cl 🌐 www.mtbvillarrica.cl					•		
PARAPENTE VILLARRICA ☎ 9 97741136 - 9 51283230 @ marcelopairoa@gmail.com 🌐 www.parapentevillarrica.cl				•	•		
PARQUE CUTIPAY ☎ 9 98186838 @ parquecutipay@gmail.com 🌐 www.parquecutipay.wix.com/ecoturismo	•	•	•				
PASEOS NÁUTICOS EXCALIBUR II ☎ 9 99745364 @ tornametal@gmail.com 🌐			•				
PASEOS NÁUTICOS LOS VEGA ☎ 9 91965624 @ aaronalbercio@gmail.com 🌐			•				
PASEOS NÁUTICOS SRA. RUTH ☎ 9 68244570 @ ruthmora@hotmail.es 🌐			•				
SNOW AND ROCK ☎ 9 77963057 @ guido@snowandrock.cl 🌐 www.snowandrock.cl	•	•	•	•	•	•	



Navegación, lago Villarrica



 **Villarrica**

<p>TURISMO DON JUAN</p> <p>☎ 45 2411833 @ contacto@hostaldonjuan.cl 🌐 www.hostaldonjuan.cl</p>
<p>TURISMO NAUTICA VILLARRICA</p> <p>☎ 9 94252064 @ catamaranesnauticavillarrica@gmail.com 🌐 turismonauticavillarrica.cl</p>
<p>VILLARRICA EMOTION</p> <p>☎ 9 74467528 - 45 2606726 @ villarricaemotion@hotmail.cl 🌐 www.facebook.com/pg/Villarrica-emotion</p>
<p>VILLARRICA EXTREMO</p> <p>☎ 45 2 410900 - 9 85961046 @ info@villarricaextreme.com 🌐 www.villarricaextreme.com</p>

Trekking	Ciclismo	Canopy	Rafting	Paseos Náuticos	Puenting
●	●				
			●		
			●	●	
		●	●		



Float tube, Hualalafquén



Escalada en roca



PARQUE NACIONAL VILLARRICA / PARQUE NACIONAL HUERQUEHUE

Trekking de categoría mundial

Son las dos áreas protegidas más importantes del Circuito Araucanía Lacustre y, sin duda, atractivos mayores de todo la zona sur de Chile. Sumadas, ambos conservan 75.500 ha. de bosque nativo, lagos, ríos, volcanes y glaciares, y cuentan con una excelente red de senderos que permiten descubrir a pie una gran variedad de flora y fauna y paisajes de postal.

Con 63.000 ha. de superficie total y cumbres que alcanzan los 3.776 msnm, el **Parque Nacional Villarrica** es una de las áreas protegidas más famosas y visitadas de Chile, sobre todo en época estival. En sus terrenos se encuentran dos emblemáticos volcanes –el Villarrica y el Quetrupillán–, los cuales pueden ascenderse y cuentan en sus faldas con una gran variedad de senderos de excursión. El más espectacular de todos es el llamado **Villarrica Traversé**, un exigente circuito que se hace en al

menos cinco días y que une prácticamente toda la red de rutas del parque (son al menos 15). Por lo general se hace desde Villarrica o Pucón hacia Curarrehue, es decir, de oeste a este. Si bien es un circuito autoguiado, algunas empresas de Pucón están comenzando a ofrecerlo como excursión organizada. En el trayecto se pasa por bosques, dos volcanes, glaciares y lagunas prácticamente desconocidas. Una aventura de categoría mundial que, curiosamente, todavía sigue siendo un secreto.



El parque tiene tres principales sectores de acceso. El más popular es el **sector Rucapillán**, al que se accede desde Pucón o Villarrica y que conduce hacia el centro de esquí y también al sendero principal que asciende hacia el volcán. Luego está el **sector Quetrupillán**, al que se llega desde Pucón por la Ruta Internacional, tomando el desvío hacia las Termas de Palguín. Esa alternativa (que conecta con la ciudad de Coñaripe, parte del Circuito Sietelagos) lleva a la entrada del hermoso sendero que conduce, entremedio del bosque, hacia el **glaciar Pichillancahue**, que nace en el volcán Villarrica. Finalmente, está el **sector Puesco**, al que se accede desde la localidad de Curarrehue. Esta zona, cerca de la frontera con Argentina, es la más desconocida del parque y esconde senderos de gran belleza como el que va al **volcán Quinquilil**, el **Lagos Andinos** o uno conocido como **Las Avutardas**, que permite ver a una de las mayores concentraciones de este ganso silvestre. El parque cuenta con zonas de camping en el sector Quetrupillán y Puesco.



PARQUE NACIONAL VILLARRICA

El Parque Nacional Villarrica condensa las mayores atracciones naturales y turísticas de esta zona. El símbolo es el volcán Villarrica (Rucapillán), hasta cuyo cráter activo se puede ascender en excursiones guiadas por el día, una experiencia simplemente memorable. En el parque también se encuentra el Centro de Esquí Pucón y senderos como el Villarrica Traverse, una gran aventura de al menos 5 días que atraviesa el volcán y termina en el sector de Puesco, casi en la frontera con Argentina. Glaciares, lagunas y extraordinarios testimonios de una geología viva hacen de este parque un imperdible de la Ruta Escénica. (Más información en tel. 45 / 2443781).

SERVICIOS



ACTIVIDADES



SENDEROS

Challupén - Chinay	12 h
Cráter del Villarrica	6 h
Lago Quilleihue	0,30 h
Lagos Andinos	6 h
Lanín	1 h
Las Avutardas	12 h
Los Nevados	5 h
Los Venados	10 h
Mirador Los Cráteres	1,30 h
Momolluco	6 h
Pichillancahue	1,30 h
Puesco	1 h
Rinconada de Huililco	6 h
Rucapillán	0,30 h
Volcán Quinquilil	2,30 h



Trekking, volcán Villarrica

Por su parte, el **Parque Nacional Huerquehue** es bastante más pequeño: tiene solo 12.500 ha. de superficie. Pero su belleza no se queda atrás. Ubicado 35 km al este de Pucón, tomando el camino que va hacia el lago Caburgua y luego el desvío hacia Paillico y el lago Tinquilco, este parque es absolutamente verde y destaca por sus exuberantes bosques de coigües y mañíos y por sus lagos de aguas cristalinas. Sus principales atractivos son **el lago Toro, el lago Tinquilco, el Salto Nido de Águila y los**

cerros Araucanos y Quinchol, los cuales son accesibles a través de cinco senderos de excursión muy bien señalizados. Uno de los principales es el llamado **Los Lagos**, que en alrededor de tres horas y media de caminata permite admirar gran parte de los sistemas lacustres del parque. También hay senderos educativos y familiares, como uno llamado **Ñirrico**, que tiene solo 800 m y varias estaciones interpretativas. El parque cuenta con camping en el sector de Tinquilco.





PARQUE NACIONAL HUERQUEHUE

Ubicado 37 km al noreste de Pucón, por el camino al lago Caburgua, este parque ofrece paisajes absolutamente silenciosos y una serie de lagunas andinas por descubrir. Ideal para excursiones por el día, desde su acceso por el Lago Tinquileo es posible comenzar diversos senderos bien señalizados, de hasta dos días de duración.

Desde las alturas es posible divisar 4 volcanes: Villarrica, Lanín, Quinquilil y Mocho-Choshuenco. La vista desde el cerro San Sebastián es sin duda un regalo. Otro de los puntos más escénicos del parque es el lago El Toro, que ofrece una de las postales más clásicas de la zona. Cuenta con zona de camping (Más información en tel. 9 / 6157 4089).

SERVICIOS



ACTIVIDADES



SENDEROS

Cerro Quinchol	2,30 h
Cerro San Sebastián	7 h
Los Huerquenes	3 días
Los Lagos	2,30 h
Sendero Educativo Ñirrico	autoguiado

CIRCUITO

Sietelagos



descubrir
la selva
valdiviana



CIRCUITO



Vista al Lago Riñihue



Sietelagos

descubrir la selva valdiviana

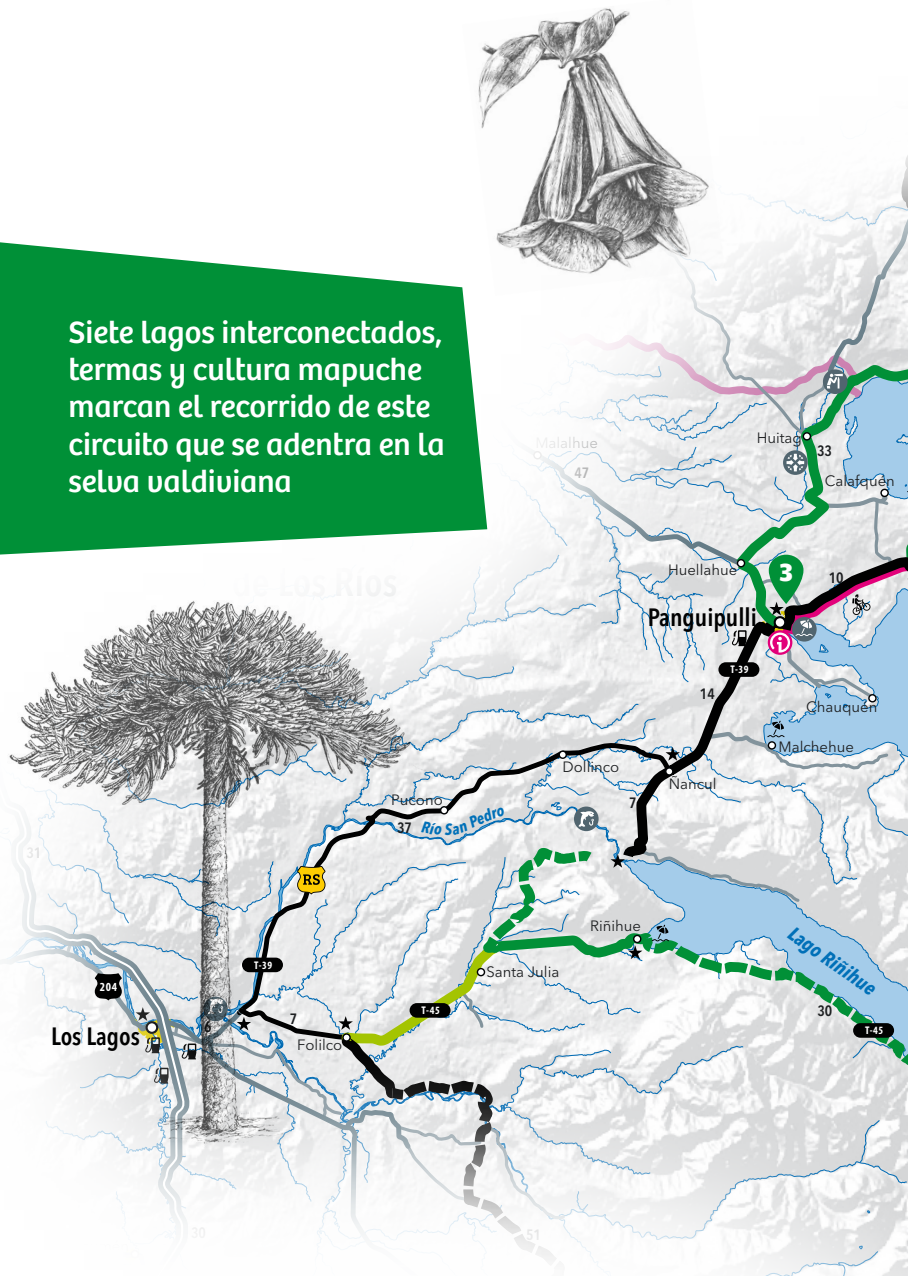
Como su nombre lo indica, este circuito está estructurado en torno a siete lagos de extraordinaria belleza: Calafquén, Panguipulli, Riñihue, Pullinque, Pellaifa, Neltume y Pirehueico. El paisaje se caracteriza por la presencia de exuberantes bosques de selva valdiviana y tiene como figura principal al volcán Mocho Choshuenco, donde se pueden realizar distintas actividades invernales. Con una marcada identidad cultural mapuche, un pasado histórico ligado a antiguos puertos madereros y una gran variedad de centros termales, esta región además se ha ido desarrollando como nuevo gran destino turístico del sur de Chile, gracias a atractivos naturales como la Reserva Biológica Huilo-Huilo, importante centro de biodiversidad y endemismo.

Mapa Circuito Sietelagos

Qué hacer en Sietelagos

Si se viene desde el norte, la entrada principal a este circuito es la ciudad de Lican Ray, que está 26,5 km al sur de Villarrica, por la Ruta S-95-T. También se puede hacer desde Panguipulli, que está 146 km al sur de Temuco, tomando la Ruta 5 Sur y luego la Ruta CH-203 hacia el este.

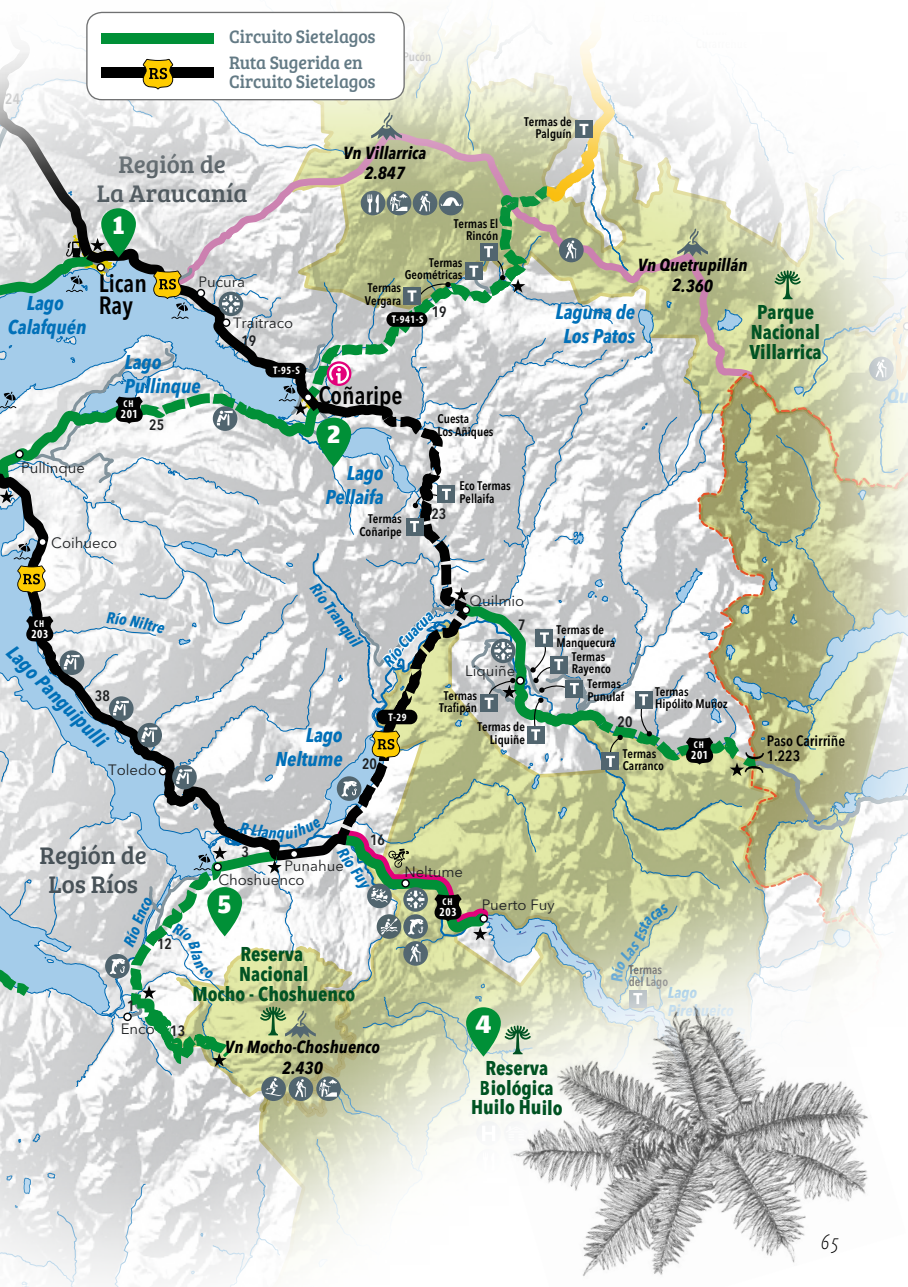
Siete lagos interconectados, termas y cultura mapuche marcan el recorrido de este circuito que se adentra en la selva valdiviana



Destinos para iniciar la Aventura



- 1 LICAN RAY
- 2 COÑARIPE
- 3 PANGUIPULLI
- 4 RESERVA BIOLÓGICA HUILO HUILO
- 5 CHOSHUENCO





LICAN RAY

Descanso en las playas del Calafquén

Este balneario, ubicado a orillas del lago Calafquén y de marcado carácter familiar, conserva, al igual que la ciudad vecina de Villarrica, un valioso patrimonio cultural mapuche, varias de las mejores playas de la región y una serie de centro termales que forman parte de la llamada “Ruta de la salud” del Circuito Sietelagos.

Situado en la ribera norte del lago Calafquén, la historia turística de Lican Ray se remonta a la década de 1940, cuando se comenzó a construir como punto de abastecimiento y servicios para las comunidades mapuches originarias de la zona. Hoy se ha convertido en un balneario familiar por excelencia, que cobra vida fundamentalmente durante los meses de verano.

Lican Ray es excelente base para explorar los atractivos del Circuito Sietelagos. En el balneario mismo destacan la **Playa Grande**, que se encuentra paralela a la costanera, en el acceso a la península. Es apta para el baño

y la práctica de diversos **deportes acuáticos**, sobre todo **paseos en lancha o en bote de goma**. Hacia el otro lado de la península está la **Playa Chica**, donde está el embarcadero y en verano salen catamaranes que hacen **navegaciones panorámicas** por el lago. En un día despejado se logran vistas impresionantes hacia el volcán Villarrica o el Lanín, que está en Argentina. Navegando en bote también se puede llegar a otro hito natural de la zona, conocido como **Arco de Piedra**, una formación rocosa natural esculpida por las aguas del lago donde es posible admirar una pequeña colonia de copihues, la flor nacional de Chile.



Paseo en bicicleta de agua, Lican Ray

Otro atractivo es la **península El Promontorio**, un parque natural cubierto de bosques de coníferas y otras especies. Cuenta con un sendero patrimonial que permite recorrerlo a pie. Muy cerca de allí está **El Escorial**, que son los restos de lava que dejó una de las erupciones históricas del volcán Villarrica. Allí se puede realizar una entretenido **trekking por el mismo curso del río de lava**. A este sector también se puede ir en bicicleta o en automóvil.

A orillas de la península también se encuentra Ziwilwe, una zona de conservación ma-

puche donde se instaló un centro cultural y réplicas de rukas o viviendas típicas. También se ofrece **gastronomía tradicional y artesanías**.

Lican Ray es punto de inicio de la llamada **“Ruta de la Salud”**, un recorrido que corre por detrás de los volcanes Villarrica y Quetupillán en dirección hacia los pueblos de Coñaripe y Liquiñe. Se llama así pues en el camino es posible visitar una serie de centros termales con aguas de propiedades medicinales, la mayoría ubicadas a orillas del río Liquiñe (ver página 68 – Coñaripe).

Lican Ray

	Canopy	Parque Múltiplos	Parapente	Vulcanos Ultralivianos
CANOPY ADRESUR ☎ 9 57097279 @ info@adresur.com 🌐 www.adresur.com	●			
CANOPY LICAN RAY ☎ 9 7123938 - 9 85181345 @ canopylicanray@gmail.com 🌐	●			
CATAMARÁN ESTEFANIA I ☎ 9 8883108 @ celagartop@hotmail.com 🌐			●	
CATAMARÁN ESTEFANIA II ☎ 945 2431977 - 9 92910604 @ fredy_sport@hotmail.com 🌐			●	
CATAMARÁN LICAN RAY II ☎ 9 89276508 @ hola@catamaranlicanray.cl 🌐 www.catamaranlicanray.cl			●	
CATAMARÁN ROY ROY ☎ 9 97661894 @ catamarnroyroy@hotmail.com 🌐			●	
CATAMARÁN YIRE ☎ 9 83303666 @ samuel22_10@hotmail.com 🌐			●	
PARAPENTE LICAN RAY ☎ 9 97741136 - 9 51283230 @ marcelopairoa@gmail.com 🌐 www.parapentevillarrica.cl			● ●	
PINO HUACHO TURISMO RURAL ☎ 9 90415230 @ info@pinohuacho.cl 🌐 www.pinohuacho.cl	●			
VULCANO ENTRETENCIONES CANOPY ☎ 9 57097279 - 9 98375460 @ vulcano.entretenciones@gmail.com 🌐	●			

2 COÑARIPE

En la ruta de la salud

Situado a orillas del lago Calafquén, el balneario de Coñaripe es la entrada hacia uno de los circuitos más famosos de Chile. Una ruta que conecta una docena de centros termales de distinto tamaño e infraestructura, cuyas aguas pueden tener sorprendentes propiedades curativas. Por lo mismo, su nombre no puede estar mejor puesto: se le conoce como “La Ruta de la Salud”.

La historia de este clásico balneario lacustre se remonta a comienzos del siglo XX, cuando era uno de los principales puertos madereros de la zona, carga que era transportada a través de diversos lagos a bordo de antiguos barcos a vapor. La tragedia también forma parte de Coñaripe: en 1964, el pueblo fue arrasado por una de las más potentes erupciones que ha tenido el volcán Villarrica, lo que significó que tuviera que reconstruirse a un kilómetro de su ubicación original. Esa historia se recuerda en un fotografiado monumento que recuerda a las víctimas de ese suceso.

Coñaripe es fundamentalmente un lugar para quienes buscan descanso. Más que exigentes actividades al aire libre, aquí todo gira en torno a los múltiples centros termales que se encuentran en los alrededores. Desde Coñaripe, por ejemplo, se puede ir

hacia las termas que se encuentran al sur del volcán Villarrica, y que conectan por el norte, a través del Camino Los Cajones, con el Circuito Araucanía Lacustre. En orden de aparición, por allí se llega hasta las **Termas Vergara**, las exclusivas **Termas Geométricas** –probablemente una de las más lindas de Chile, ya que se trata de una serie de pozones de piedra conectados por pasarelas de madera, todo en medio de un espectacular cajón montañoso–; las **Termas El Rincón** y, finalmente, las **Termas de Palguín**, en cuyo trayecto se puede visitar hitos de gran belleza natural como el glaciar Pichillancahue o los saltos de El León y La China.

Pero en rigor, la llamada “**Ruta de la Salud**” es el trayecto que une Coñaripe con la localidad de Liquiñe, a la cual se accede tomando la Ruta CH-201, que viene desde el lago Pullinque. A lo largo de un camino





Cabalgata en lago Pellaifa

de ripio en buen estado, esta ruta conduce en primera instancia hacia el **lago Pellaifa**, un pequeño ojo de agua de origen glaciar. En los alrededores de este lago se encuentran sitios naturales como el **Parque Linoico**, un fundo de 151 ha. donde se pueden realizar **trekkings, cabalgatas** y circuitos de **canopy**.

Siguiendo por la ruta aparece la **cuesta Los Añiques** –un empinado camino que se mete entre el bosque y que regala estupendas vistas hacia el volcán Villarrica y el lago Pellaifa-. Cuando termina la cuesta, finalmente se llega a las **Termas de Coñaripe**, un complejo termal con piscinas techadas y al aire libre, y que sirve de base para descansar y explorar los alrededores.

En esta ruta la oferta termal es amplia. A orillas del lago Pellaifa están las **Termas de Ecopellaifa**, otro centro con buena infraes-

tructura, desde el cual además se organizan varias excursiones de **trekking y cabalgatas** por los valles y montañas de los alrededores. Siguiendo hacia Liquiñe aparecen las **Termas de Liquiñe**, que también tiene una gran piscina termal y completa infraestructura de servicios y excursiones; y otras más pequeñas como **Manquecura, Rayenco, Punulaf, Trafiplan, Carranco y Don Hipólito Muñoz**. Al final, solo hay que elegir.

En los alrededores de Liquiñe existe una serie de senderos todavía poco conocidos, que conducen a lagunas escondidas en los cerros y saltos de agua. Asociaciones de guías locales, como **Trekantün**, pueden organizar estas excursiones. Y un último dato: este pueblo también es un importante **centro artesanal**, donde se elaboran hermosas vajillas de madera de raulí, talladas con una herramienta tradicional conocida como azuela.



Termas El Rincón, Coñaripe



PANGUIPULLI

Aventura en el corazón de los siete lagos

Situado a orillas del lago del mismo nombre, el balneario de Panguipulli se ha ido consolidando como una alternativa veraniega a las famosas ciudades de Pucón y Villarrica, gracias a una oferta turística que invita al descanso pero también a la aventura, novedosas experiencias de turismo mapuche y la posibilidad de recorrer algunas de las rutas escénicas más espectaculares del sur de Chile.


Con alrededor de 32 mil habitantes, la ciudad de Panguipulli es el epicentro del Circuito Sietelagos, llamado así por la cantidad de lagos que posee la comuna: **Riñihue, Panguipulli, Pullinque, Pellaifa, Calafquén, Neltume y Pirehueico.**

Precisamente, la actividad más emblemática para hacer desde esta ciudad consiste en explorar toda esta ruta, lo que se puede hacer en vehículo particular o bien a través de tours organizados. Un gran detalle del circuito es que a lo largo de la Ruta CH-203, la principal de este recorrido, que conduce hacia Choshuenco, Neltume y Puerto Fuy, existen varios miradores panorámicos, habilitados para detenerse, sacar fotos o hacer picnic. Estos son el **Mirador Rucatrehua (km 20), Mirador Isla Gabriela (km 22), Mirador**

Puñir (km 23) y Mirador Toledo (km 27).

En la ciudad misma hay varias opciones de aventura. Por ejemplo, se pueden hacer diversas rutas de **bicicleta**, como la que va hacia la **playa Chauquén**, que está a 7 km del centro, en un camino con una subida que regala lindas vistas hacia el lago Panguipulli. Por su parte, los aficionados al **kayak** también tiene posibilidades amplias: pueden navegar por las orillas del mismo **lago Panguipulli** o, bien, lanzarse a explorar algunos de los siete lagos que integran el circuito.

De noviembre a marzo, además, los siete lagos y más de 20 ríos que rodean a esta comuna –entre ellos el Enco o el Fuy– también son escenario para los aficionados a la **pesca recreativa**, quienes deben contar con licencia para practicarla. Otra opción es salir 17 km de la ciudad, camino a Lican Ray, en



el extremo oriente del lago Calafquén. Allí se encuentra el **humedal Huitag**, que cuenta con un sendero de baja dificultad que se interna en un típico bosque de selva valdiviana y permite observar de cerca una gran diversidad de aves.

Panguipulli también ha desarrollado una novedosa oferta de turismo mapuche, a través de la creación de una serie de experiencias que permiten al visitante conocer y compartir la cultura, gastronomía y tradiciones de los pueblos originarios. Una de ellas es la llamada **Ruta Trawun**, un circuito que compren-

de las localidades de Panguipulli, Huitag, Pucura, Trairaico, Los Cajones, Coñaripe, Liquiñe, Lago Neltume y Punahue, en el cual se realizan rutas de **trekking, relatos, experiencias gastronómicas y muestras de artesanía**, siempre guiadas por los miembros de cada comunidad.

En esa misma línea, en la ciudad de Panguipulli se encuentra otro lugar de interés: se trata de **Trafkintuwe**, un centro cultural que cuenta con espacio para actividades culturales, puestos de artesanías y de gastronomía mapuche.



	Termas / Wellness / Spa	Trekking	Senderismo	Cabalgata	Cicloturismo	Montañismo	Canopy	Español	Moto de Niño	Rating	Kayaking / Ducky	Navegación / Yola	Vuelos Panorámicos	Relato	Gastronomía
ALDEA EXPEDICIONES ☎ 9 51977869 ✉ aldeapanguipulli@gmail.com 🌐 www.aldea.cl		●	●	●	●	●	●								
AVENTURAS PAIMÚN ☎ 9 96781692 ✉ turismopaimun@hotmail.com		●									●	●			
AVENTURA TOUR [Choshuenco] ☎ 9 65371165 ✉ dvalle@aventuratur.cl 🌐 www.aventuratur.cl		●		●	●				●	●					
CONECTA PATAGONIA ☎ 9 77400813 ✉ Conecta@patagonia.cl 🌐 www.conectapatagonia.cl										●					
COÑARIPE AVENTURA ☎ 9 991220117 ✉ reservasconaripeaventura@gmail.com		●													
COÑARIPE TERMAS & SPA ☎ 45 2411111 - 9 90206896 ✉ info@termasconaripe.cl 🌐 www.termasconaripe.cl/wp/	●		●												
COÑARIPE TRAVEL ☎ 9 48800209 - 9 81359120 ✉ contacto@conaripetravel.com 🌐 www.conaripetravel.com		●	●			●				●					●
ECO TERMAS PELLAIFA ☎ 9 94581768 ✉ contacto@ecotermaspellaifa.cl 🌐 www.ecotermaspellaifa.cl/	●														
EXPEDICIONES RUCAPILLÁN [Choshuenco] ☎ 9 78501548 - 9 632318220 ✉ reservas@rucapillan.cl 🌐 www.rucapillan.cl		●							●						
FORTÍN MAPUCHE ☎ 9 68257882 ✉ Fortinmapuche@gmail.com														●	●



Caminata con raquetas en Mocho Choshuenco

Panguipulli

	Termas Wellness Spa	Trekking	Cabalgata	Ciclismo	Montañismo	Canopy	Equi	Moto de Nieve	Kayaking / Ducky	Rafting
HUILO HUILO ☎ 63 2672020 @ reservas@huilohuilo.com 🌐 www.huilohuilo.com	●	●	●	●	●	●	●	●	●	
PANGUI TRAIL ADVENTURE ☎ 79651088 - 9 87255237 @ panguitrail@hotmail.com 🌐 www.panguitrail.com		●	●	●	●			●	●	
TERMAS DEL LAGO ☎ 63 2672020 @ reservas@huilohuilo.com 🌐 www.huilohuilo.com	●									
TERMAS EL RINCÓN ☎ 9 84194341 @ contacto@termaselrincon.cl 🌐 termaselrincon.cl/inicio/	●									
TERMAS GEOMÉTRICAS ☎ 9 74771708 @ contacto@termasgeometricas.cl 🌐 www.termasgeometricas.cl	●									
TERMAS MANQUECURA ☎ 9 99354013 @ termasmanquecura@hotmail.com 🌐 termasmanquecura.cl/	●									
TERMAS PUNULAF ☎ 9 95028578 @ termaspunulaf@hotmail.com 🌐	●									
TERMAS QUILALEFU ☎ 9 97963821 @ termasquilalefu@gmail.com 🌐	●									
TERMAS RAYENCO ☎ 9 74771708 @ termasrayenco@yahoo.coml 🌐	●									
TERMAS RIO LIQUÍNE ☎ 63 1971301 - 9 81953546 @ termasrioliquine@gmail.com 🌐 www.termasrioliquine.cl/	●									



Pesca en el río Fuy, Panguipulli

 **Panguipulli**

	Termas / Wellness / Spa	Trekking	Seminarios	Caba Ñelaba	Birdwatching	Canopy	Escalada	Pesca	Relaxing	Kayaking / Dúctil	Hydro-speed / Floating	Buceo	SLP	Vuelo / Paraglámidos	Gastronomía
TERMAS TRAFIPÁN	•														
☎ 9 84250762 @ termas_trafipan@hotmail.com 🌐															
TERMAS VERGARA	•														
☎ 2 27951606 @ termasvergaralda@gmail.com 🌐 www.termasvergara.cl															
TIERRA CHAKI	•	•			•			•	•					•	•
☎ 9 73523695 @ tierrachaki@gmail.com 🌐 www.tierrachaki.com															
TURISMO BARLOVENTO	•														
☎ 9 5422038 -63 2692784 @ Csalazar@turismobarlovento.cl 🌐 www.turismobarlovento.cl															
TURISMO CHUMAY		•	•												
☎ 9 97448835 @ chumay@lagocalafquen.com 🌐 www.turismochumay.cl															
TURISMO EXPEDICIONES	•	•	•		•										
☎ 9 95359843 @ turismoexpediciones@gmail.com 🌐 www.acotur.cl															
TURISMO LEMU MAHUIDA		•		•						•	•				
☎ 9 85003262 @ turismo.lemumahuida@gmail.com 🌐 www.turismolemumahuida.com															
TURISMO LINOICO		•	•		•					•	•				
☎ 9 58618267 - 9 632320863 @ turismolinoico@gmail.com 🌐 www.turismolinoico.com															
VERDE EXPEDICIONES								•	•	•	•				
☎ 9 84161045 @ info@verdexpediciones.cl 🌐 www.verdexpediciones.cl															



RESERVA BIOLÓGICA HUILO HUILO

El gran parque de aventuras

Esta área de conservación privada de 60.000 ha. es una base de lujo para explorar la zona andina del Circuito Sietelagos a través de actividades como **trekking**, **cabalgatas**, **rafting**, **canopy** y **excursiones** al volcán Mocho-Choshuenco.

Desde su creación, la Reserva Biológica Huilo Huilo se ha convertido en todo un hito del turismo en el sur de Chile, atrayendo sobre todo a visitantes extranjeros. La reserva protege 60.000 ha. de bosque nativo, en un proyecto que combina conservación y desarrollo inmobiliario. Con instalaciones de lujo, cuenta con cuatro complejos hoteleros de sofisticado diseño, además de cabañas, departamentos, camping y restaurantes.

Quienes visitan la reserva pueden realizar una serie de excursiones guiadas por los alrededores. Las más sencillas son las que **caminatadas a los Saltos del Huilo Huilo**, dos bellas cascadas de 37 m de altura, a las que se llega cruzando un puente sobre el río

Fuy; o al **Salto del Puma**, que se accede tras un corto **trekking** a través de pasarelas de madera construidas en medio del bosque. En la misma reserva hay diversos **senderos interpretativos** más cortos y distintas rutas de **cabalgata**.

Otra actividad emblemática consiste en subir hasta la **cima del volcán Mocho-Choshuenco** (2.400 metros), a través de una ruta que parte precisamente dentro de la reserva (hay otro acceso público al que se accede desde el pueblo de Choshuenco, ver página 76). En la cumbre del volcán es posible realizar **caminatadas por el impresionante glaciar** que allí se emplaza.

Las nieves eternas de las laderas este vol-



Esquí en faldeos del Mocho-Choshuenco

cán son el escenario perfecto para la práctica de diversos deportes blancos, como el **trekking con raquetas, randonée, esquí, snowboard y paseos en motos de nieve.** Según las condiciones de nieve, varias de estas actividades incluso pueden hacerse en primavera y verano.

La reserva cuenta además con distintos sectores para la práctica de la **pesca deportiva**, donde el trofeo más preciado es la **trucha arcoíris**, que abunda en los cursos de agua de esta zona. También desde Huilo Huilo se pueden organizar excursiones de **kayak por las cristalinas aguas del cercano lago Pirehueico, o descensos en rafting por los rápidos del río Fuy**, que tienen categoría III y IV.

En la reserva misma existe uno de los **circuitos de canopy** más largos de Sudamérica, que permite a visitantes de todas las edades deslizarse entre las copas de los árboles, en medio de un espectacular escenario de bosques milenarios. Y finalmente, para descansar de tantas actividades, Huilo Huilo cuenta con varias tinajas de madera que aprovechan las **aguas termales** provenientes de la ribera norte del lago Pirehueico.



RESERVA BIOLÓGICA HUILO-HUILO

Ubicada 55 km al este de Panguipulli, es una iniciativa privada que protege 60.000 ha de bosque valdiviano, donde se encuentran saltos de agua, termas naturales, lagos inexplorados y acceso directo al volcán Mocho Choshuenco. Cuenta con instalaciones hoteleras de lujo, un pequeño centro de esquí que funciona de julio a septiembre y servicios de excursiones por la zona. Sus terrenos forman parte de una reserva mundial de biodiversidad, hábitat de especies endémicas como el huemul, zorro de Darwin, pudú, monito del monte y el carpintero negro, entre muchas otras (Más información en tel. 9 / 9583 3611).

SERVICIOS



ACTIVIDADES



SENDEROS

Lagunas Andinas	4-5 días
Volcano Trek	3-4 días
Mirador del Puma	1,30 h
Del Puma	1,33 h
Huilo Huilo	0,40 h
Botánico	2 h
Truful	2,30 h
Hoffmann	1,40 h
La Leona	0,30 h
De los Espíritus	1,30 h
Cuevas Volcánicas	2 h
Piedras Magnéticas	2 h

5 CHOSHUENCO

Un pequeño paraíso para la pesca

Esta pequeña y campestre localidad ubicada a 47 km de Panguipulli tiene una buena oferta de alojamientos, restaurantes y excursiones para explorar la salvaje naturaleza que la rodea, que incluye ríos como el Fuy, la Reserva Nacional Mocho-Choshuenco y el lago Pirehueico, a través del cual se realiza una de los cruces fronterizos más espectaculares de Chile.

Rodeada por preciosos campos ganaderos, la localidad de Choshuenco es una base pequeña y sencilla para quienes quieran descubrir la zona andina del Circuito Sietelagos. En verano, este pueblo –que cuenta con una variada oferta de alojamientos, restaurantes y servicios turísticos– se convierte en un concurrido balneario, gracias a playas como **Choshuenco**, o la que está en la cercana lo-

calidad de **Puerto Fuy**.

Choshuenco, además, es famoso por sus posibilidades para practicar **pesca recreativa**. Varios operadores conducen excursiones que bajan por los ríos **Enco** –que conecta el lago Panguipulli con el Riñihue– y **Fuy**. Estos descensos se hacen en **balsas y botes de madera**, en medio de un paisaje verde y exuberante.



Vista desde Mocho-Choshuenco

Desde esta localidad nace un sinuoso camino de 15 km que va siguiendo el curso del río Enco y que se aproxima a la ribera este del lago Riñihue (aunque no llega hasta exactamente hasta el agua). Es un camino muy fotogénico, el cual tiene un desvío que conduce a una de los accesos de la **Reserva Nacional Mocho-Choshuenco**, que administra Conaf. En invierno, debido a la nieve, el camino se vuelve prácticamente intransitable, pero en verano, yendo de todos modos en un vehículo todoterreno, es posible llegar hasta esta reserva de 7.357 ha. de selva valdiviana, que cuenta con una serie de senderos autoguiados y otros de mayor complejidad, como el que sube hasta la cima del volcán Mocho-Choshuenco (se requiere ir con guías profesionales).

Otra excursión muy interesante para hacer desde Choshuenco es ir hacia el cercano **pueblo de Neltume**, un pueblo cordillerano

que nació como campamento maderero y hoy destaca por su excelente **artesanía en madera**, con atractivas esculturas hechas a partir de coigües. En el pueblo está el parque **“Raíces de Neltume”**, que agrupa a todos estos artesanos y emprendimientos.

Siguiendo hacia la frontera, pasando Neltume, la localidad de Puerto Fuy también es un hito mayor de la zona. Desde allí parten los **descensos en rafting y kayak del río Fuy**, pero también se puede tomar el **ferri que navega por el lago Pirehueico** y conduce a Argentina a través del Paso Hua Hum. Rodeado por una selva verde y exuberante, este es, sin duda, uno de los cruces cordilleranos más espectaculares de Chile. Se puede realizar durante todo el año, independiente de las condiciones climáticas.



Rafting en el Río Fuy



Kayak en Puerto Fuy

CIRCUITO

Lago Ranco

**vuelta al
gran lago y
sus islas**



CIRCUITO



A photograph of a forest with large trees and a path leading to a lake. The trees are thick and green, with a path visible in the background. The ground is covered in fallen leaves.

Lago Ranco

vuelta al gran lago y sus islas

La aventura de rodear completamente el tercer lago más grande de Chile es, ciertamente, memorable: aquí es posible descubrir algunos de los balnearios lacustres más exclusivos del país, bellos campos ganaderos, exuberantes bosques de selva valdiviana, acantilados y miradores hacia islas, saltos de agua y montañas nevadas. Todo a través de un camino completamente pavimentado que atraviesa pueblos y rincones llenos de historia, que remiten a un valioso patrimonio ferroviario y al paso del célebre poeta Pablo Neruda por la zona.

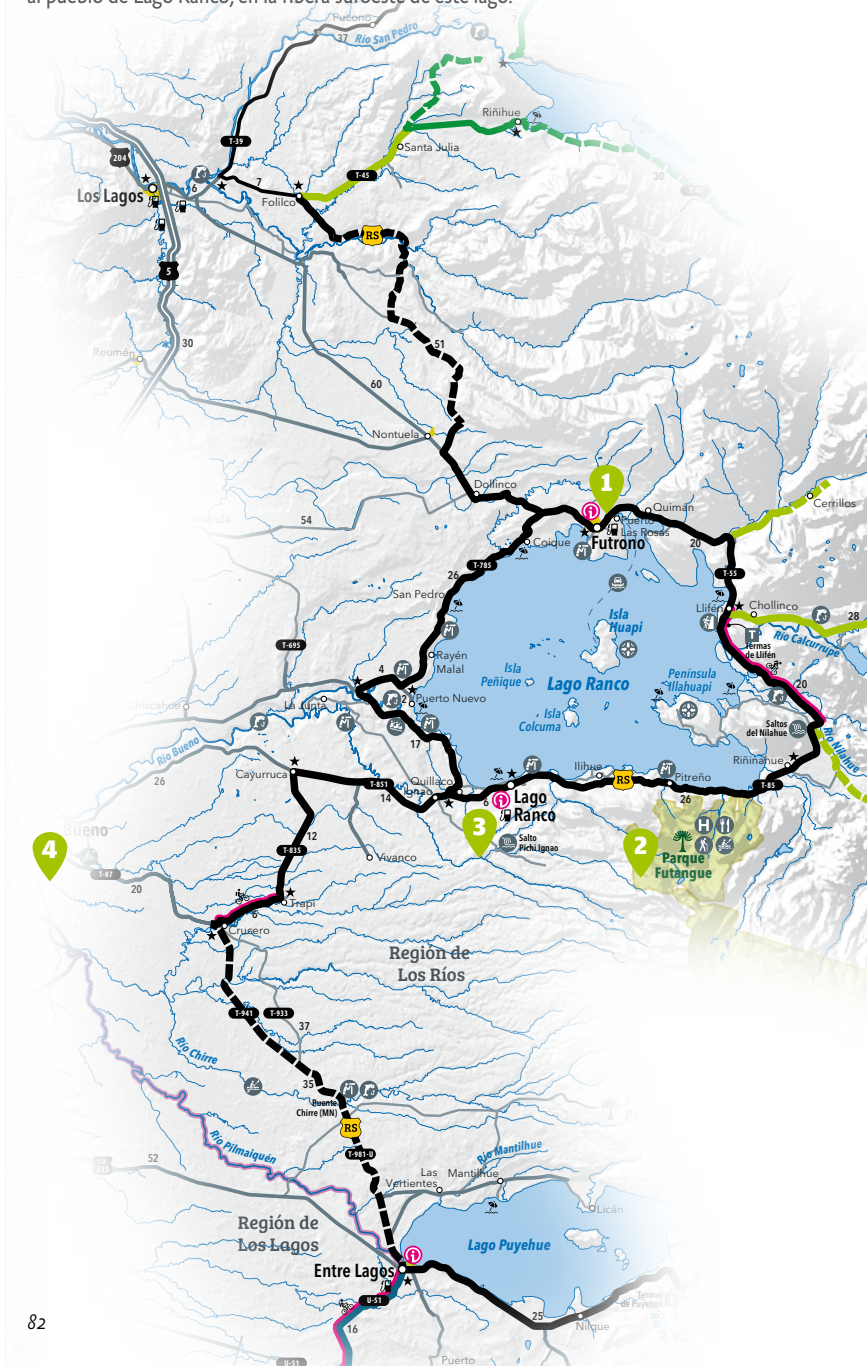
Playa Coique, Lago Ranco

Mapa Circuito Lago Ranco

Qué hacer en Lago Ranco

Desde el norte, el punto de entrada sugerido es la ciudad de Futrono, que está 54,8 km al sureste de Los Lagos, tomando la Ruta T-55 desde la Ruta 5 Sur. También se puede llegar a Futrono desde Reumén, localidad al sur de Los Lagos, por la Ruta T-625. Finalmente, si se viene bajando por la Ruta Escénica Lagos & Volcanes, a Futrono también se puede llegar por caminos interiores desde Panguipulli (como se describe en esta guía).

Desde el sur, se puede entrar a este circuito desde la ciudad de Río Bueno, que está 38,2 km al norte de Osorno, por la Ruta 5 Sur. En Río Bueno hay que tomar la Ruta T-85, que conduce al pueblo de Lago Ranco, en la ribera suroeste de este lago.



Destinos para iniciar la Aventura



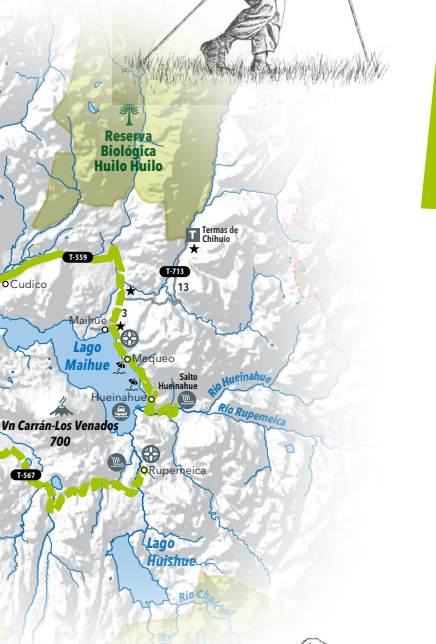


- 1 FUTRONO
- 2 PARQUE FUTANGUE
- 3 LAGO RANCO
- 4 RÍO BUENO

 Circuito Lago Ranco
 Ruta Sugerida en Circuito Lago Ranco



Con una oferta de actividades de naturaleza y cultura cada vez más interesante, la vuelta al gran Lago Ranco y sus islas sorprende al viajero activo



1 FUTRONO

La base para explorar el Lago Ranco

Esta ciudad es el epicentro turístico para recorrer la cuenca del lago Ranco, un impresionante cuerpo de agua de 442 km² de superficie, en cuyas riberas se encuentran algunas de las casas de veraneo y balnearios más exclusivos de Chile.

Con alrededor de 14 mil habitantes, este pintoresco pueblo situado en la ribera norte del lago Ranco es la base principal para explorar esta cuenca hidrográfica, la cual se puede rodear completamente a través de perfectos caminos pavimentados. En el camino se accede a varias de las playas lacustres más bonitas del sur de Chile, como **bahía Quimán o Huequecura**.

Desde aquí zarpa diariamente la barcaza que conduce hacia la **isla Huapi**, una de las 11 que se encuentran dentro del lago y que está habitada por una pequeña comunidad huilliche. En la isla se pueden hacer **caminnatas, excursiones a caballo o en carreta**, siempre interactuando con los pobladores

locales, **probando platos típicos o conociendo la artesanía original**.

Otra actividad imperdible consiste en visitar las **Termas de Llifén**, que se encuentran a solo 30 kilómetros de distancia. Este complejo termal cuenta con tres piscinas techadas, una al aire libre, alojamiento y restaurante. Otro centro emblemático son las **Termas de Chihúo**, al que se accede desde Llifén, por el camino hacia el **lago Maihue**, el otro cuerpo de agua que integra el Circuito Lago Ranco. Mucho más rústicas, las termas de Chihúo tienen historia: este fue uno de los lugares por donde pasó el célebre poeta chileno Pablo Neruda en 1949, antes de partir a su exilio en Europa. Precisamen-



Cicloturismo, Lago Ranco

te, la llamada **"Ruta de Neruda"** es otra de las actividades icónicas que se pueden hacer desde Futrono. Hay algunos operadores que han organizado una ruta que sigue sus pasos en la zona, desde donde cruzó a Argentina a través de un paso no oficial, llamado Lilpela.

La localidad de Llifén cuenta también con una serie de emprendimientos turísticos que se dedican al agroturismo. Allí, por el camino hacia el lago Maihue, está el **fundo Mavidahue**, donde los visitantes pueden participar en distintas actividades ligadas al campo y la producción agropecuaria. También está el **fundo Chollinco**, que cuenta con cabañas, restaurantes y coloridos jardines. Desde allí se organizan **caminatas, paseos a caballo y excursiones de pesca con mosca en el río Calcurrupe**, que conecta las aguas del lago Maihue con el Rancho. En Chollinco, además, existe un entretenido circuito de **canopy** por la selva del fundo.

Volviendo a Futrono, este pueblo también es reconocido por su artesanía, que se elabora fundamentalmente en lana y madera. En el verano se instalan diversas **ferias costumbristas**, el momento ideal para encontrar todos estos productos.



Mirador al lago Rancho



Admirando el Lago Rancho

Futrono

LODGE CHOLLINCO			
☎ 63 1971979 - 9 88163256	•	•	
@ contacto@lodgechollinco.cl			
🌐 www.hosteriachollinco.cl			
ROKA AVENTURA			
☎ 9 96176319	•	•	•
@ r.maillancacastillo@gmail.com			
🌐			
TERMAS LLIFÉN			
☎ 63 2247810	•		
@ reservas@termasllifen.cl			
🌐 www.termasllifen.cl/			

Terma / Wellness / Spa			
Pesca			
Navegación / Isla			
Rygaling / Ducky			
Canopy			



PARQUE FUTANGUE

Aventuras en la selva Valdiviana

En la ribera sureste del lago Ranco, este parque privado de 13.500 ha. está inmerso dentro de un verde y exuberante bosque valdiviano, y cuenta con una serie de senderos muy bien diseñados, **excursiones guiadas de pesca** y otras actividades como **paseos a caballo y rutas en kayak**, que lo han posicionado en los últimos años como uno de los mayores atractivos turísticos de toda esta región.

Ubicada a 42 km de Futrono, por el camino que va hacia la localidad de Riñinahue, el Parque Futangue es una auténtica sorpresa en la cuenca del lago Ranco. Aquí existe una excelente red de senderos que sirven para explorar parte de las 13.500 ha. de bosques valdiviano, lagunas, ríos y montañas que protege esta reserva. Estos senderos están muy bien señalizados y cuentan con todo tipo miradores y pasarelas que conectan e informan sus sectores principales. Una de las novedades recientes es la apertura de un pequeño hotel boutique y spa hecho con madera nativa, ideal para quienes quieran alojarse en el parque.

En Futangue se realizan todo tipo de actividades al aire libre. En cuanto a **trekking**,

destaca el que va la **Laguna Pichi**, bordeando el río Riñinahue. Es una caminata suave, que puede alargarse si se quiere llegar hasta al mirador del volcán Pichi o a los campos de lava, vestigios de antiguas erupciones ocurridas en este lugar. Otras caminatas importantes es el llamado **Sendero de Darwin**, que permite observar a las carismáticas ranitas de Darwin, habitantes típicos de este parque. Más exigentes son el sendero que rodea la **Laguna Pitreño**, una laguna de origen glaciar situada a 1.000 m de altitud, o el llamado **Sendero Altas Cumbres**, que lleva al punto más elevado del parque, a 1.350 m, pasando por bosques de lengas, coigües y mañíos.

Las lagunas de Futangue son escenarios



Mountain Bike, Parque Futangue



Pesca con mosca, Parque Futangue

perfectos para navegar en **kayak** y, también, para practicar **pesca con mosca**, la que se realiza con guías certificados. Una de ellas, la **laguna Los Coipos**, la más grande de la reserva, es una de las reconocidas para esta disciplina: rodeada de bosques centenarios, aquí abundan las truchas arcoíris y fario, que fueron introducidas en 1946 y 2002, respectivamente. En torno a esta última laguna, además, existe una entretenida ruta para recorrer en **mountain bike**, que se interna por la selva valdiviana del valle del río Futangue hasta llegar a una tranquila laguna escondida entre los cerros. Cabe destacar que Futangue ha sido escenario de varias competencias de **trail running**, disciplina deportiva que consiste en correr en medio de bosques y montañas y que gana cada vez más adeptos en Chile. El evento, llamado **Futangue Challenge**, se viene realizando todos los meses de febrero.

Finalmente, quienes gustan de hacer **paseos a caballo**, Futangue también ofrece esta posibilidad. Los alrededores del hotel están rodeados por verdes praderas, en las cuales se realizan **cabalgatas familiares** que conducen hacia **el mirador El Morro**, desde donde se consiguen espectaculares vistas hacia el valle de Riñinahue y el bosque nativo.



Trekking, Parque Futangue



PARQUE FUTANGUE

En la ribera sureste del lago Ranco, a 42 km de Futrono, esta área privada de 13.500 ha está inmersa en un exuberante bosque valdiviano y protege sitios como la laguna Pichi, uno de los lugares más apetecidos por los pescadores con mosca. Cuenta con alojamiento, senderos de trekking muy bien señalizados, cabalgatas y paseos en kayak, entre otras actividades. (Más información en tel. 9 / 5197 0972).

SERVICIOS



ACTIVIDADES



SENDEROS

Sendero de Darwin	2,4 km
Sendero Mirador El Morro	350 m
Estacionamiento Las Nalcas - Laguna Pichi	2,8 km
Sendero Los Estudiantes	110 m
Mirador Volcan Pichi	750 m
Sendero El Desagüe	330 m
Laguna Pichi - Termas El Canadiense	7,5 km
Termas El Canadiense - Mirador Portón Del Diablo	1,7 km
Laguna Encantada	1,3 km
Circuito Laguna Los Coipos	2,7 km
El Vado - Cumbre Cerro Mayo	3,1 km
Sendero Puente Colgante	1,6 km
Sector El Vado - Laguna Pitreño	3,5 km
Circuito Laguna Pitreño	1,7 km
Sendero Del Cielo	4,6 km
Sendero Del Ski	2,4 Km
Sendero Altas Cumbres	2,4 Km
Mirador Altas Cumbres	300 m



LAGO RANCO

Rutas verdes y ecoturismo

Situado en la ribera sur del lago Ranco, el pueblo del mismo nombre es una base alternativa a Futrono para recorrer todo este circuito. Cuenta con una variada oferta de alojamientos, restaurantes y servicios turísticos que apuntan sobre todo a las excursiones al aire libre y el ecoturismo.

Fundado en 1930 con el propósito de instalar un terminal ferroviario que permitiera sacar la madera que se traía desde los distintos puertos del lago Ranco, este pueblo de alrededor de 10 mil habitantes hoy vive fundamentalmente del turismo. Cuenta con dos buenas playas, un embarcadero de lanchas y una hermosa costanera donde se instala una feria artesanal con diversos productos como tejidos, obras en madera y dulces típicos. En el pueblo también el **Museo Tringlo**, con una interesante muestra de cerámica roja, de origen huilliche; y el **Parque Alfonso Brandt**, un trozo de bosque nativo que tiene un sendero que conduce a un mirador llamado **La Mesa**, con una gran panorámica hacia el lago y sus islas.

En los últimos años, en el pueblo han ido surgiendo pequeños operadores turísticos que realizan excursiones por los alrededores, como **Rutas Verdes**, o específicamente enfocadas en bicicleta, como **Expediciones Puihua**, que han desarrollado diversos circui-

tos por los alrededores. Su desarrollo todavía es incipiente.

Lago Ranco comparte excursiones similares a las que podrían hacerse desde Futrono, como las termas de Llifén, el lago Maihue y las termas de Chihuío. Pero más cerca de este pueblo, saliendo hacia el este, el camino va pasando por varios atractivos adicionales, como el pueblo de **Riñinahue**, punto de acceso al Parque Futangue (ver página 86) y también al valle de Riñinahue donde es posible realizar diversas rutas de trekking entre bosques y zonas volcánicas del complejo Carrán-Los Venados. Desde esta localidad, además, sale un camino de ripio de 35 km que conduce a la localidad rural de **Rupumeica Alto**, que está a orillas del lago Maihue y se mantiene como una de los sitios más aislados de este circuito, y a los **Ojos del Huishue**, el más atractivo de los saltos de agua que existen en la cuenca del lago Ranco. En esta misma zona, de hecho, se encuentra uno de los accesos al **Cordón del Cauile**, complejo



volcánico que hizo erupción en 2012. En Lago Ranco hay operadores que organizan **cabalgatas** hacia ese desconocido sector, y también al **volcán Carrán**.

Otra excursión muy recomendable, que se puede hacer en vehículo o en bote, consiste en ir desde Lago Ranco hacia la **península de Illahuapi**, una zona campestre por excelencia que cuenta con una playa pública de arena volcánica, llamada **Arenales**. En el camino por tierra hacia la península se pasa primero por los preciosos **Salto del Nilhue**, que tiene un improvisado mirador para apreciarlos. En Illahuapi, además, se realizan experiencias de **turismo mapuche** y existen diversos puestos donde venden **artesanía local**. En el extremo sur hay un **camping**.



SUP, lago Ranco

 **Lago Ranco**

	Trekking	Senderismo	Cabalgata	Ciclismo	Canopy	Pesca	Pruebas en bote	Camping	Kayaking / Ducky
AQUA RANCO ☎ 9 81747810 ✉ diego_vega@hotmail.com							•		
CANOPY COSTANERA ☎ 9 82378121 ✉ josecortesvargas@gmail.com					•				
ECOTURISMO Y AGROTURISMO MIRADORES DEL RANCO ☎ 9 78109373 - 9 84542086 ✉ guiaespecializado@gmail.com www.miradoresdelranco.cl	•						•		
PARQUE FUTANGUE ☎ 9 51970972 ✉ contacto@futangue.com www.parquefutangue.com	•	•			•		•	•	
PARQUE ILIHUE ☎ 9 98482213 ✉ contacto@secretosdelsur.cl www.secretosdelsur.cl		•	•	•					
PUIHUA EXPEDITIONS ☎ 9 92801805 ✉ puihua.expeditions@gmail.com www.puihuaexpeditions.cl					•				
RANCO LAUKEN ☎ 9 99392381 ✉ gonzalo@rancelauken.cl www.rancelauken.cl		•	•						•
REYES DEL CANOPY ☎ 9 90458961 ✉ reyesdelcanopy@gmail.com					•				
TURISMO RUTAS VERDES ☎ 9 632669374 - 9 42719519 ✉ rutasverdeslagoranco@gmail.com https://rutasverdes.weebly.com	•				•			•	

4

Río Bueno

Un río para contemplar

Ubicada a orillas del río del mismo nombre, que es el desagüe del Lago Ranco, la localidad de Río Bueno es considerada la capital del agro en la Región de Los Ríos. El turismo aventura también crece poco a poco en esta localidad, gracias a actividades como **rafting y rappel**, que aseguran adrenalina.

La ciudad de Río Bueno, que debe su nombre al río donde desagua el Lago Ranco, es un activo centro ganadero, lechero y de **producción de quesos artesanales y cecinas**. Conocida como “la capital del agro” de la Región de Los Ríos, el turismo en esta localidad todavía es una actividad incipiente, aunque poco han ido proliferando algunos operadores que están sacándole provecho a la salvaje naturaleza que rodea este lugar.

El río Bueno, de hecho, se puede bajar en excursiones de **rafting y kayak**, que comienzan en el sector de Puerto Nuevo, situado en la ribera oeste del Lago Ranco. La actividad comienza en las tranquilas aguas del lago, para luego bajar por los rápidos clase III del río Bueno y llegar finalmente con una suave flotación hasta Puerto Lapi, antes paso obligado para cruzar el lago en balsa: hoy existe allí un puente que permitió el cruce vehicular. El río también es un reconocido sector para la realización de la pesca recreativa.

Otra actividad cercana, que promete pura adrenalina, se realiza en el camino que co-

necta Río Bueno con Entre Lagos hacia el sur. Allí está el **Puente Chirre**, una impresionante obra arquitectónica construida en 1925 y declarada Monumento Nacional en 2017, que unió estos pueblos a través de una vía ferroviaria. Hoy, un operador local organiza **descensos en rappel** desde el puente, uno de los más altos de Chile, con 104 m.

La ciudad de Río Bueno es un importante centro cultural. Uno de sus hitos históricos es el **Fuerte San José de Alcudia**, construido en 1793 tras un gran alzamiento indígena. Se dice que este baluarte permitió que múltiples expediciones partieran desde allí en busca de la mítica Ciudad de los Césares.

Finalmente, otra actividad posible de hacer en la zona es el llamado **Tour Agroindustrial** en la vecina ciudad de La Unión, donde se puede conocer el trabajo de los colonos y habitantes que construyeron la capital de la provincia de Ranco. En el pueblo de Lago Ranco hay agencias que conducen esta visita y otros recorridos por los alrededores de Río Bueno.



Rafting, río Bueno

Río Bueno

	Trailking	Senderismo	Cabalgata	Rappell	Canopy	Paseo	Rafting	Kayaking / Dicky
HUENULEUFU								
☎ 9 98012120								
@ huenuleufu@riobueno.cl								
🌐 www.huenuleufu.cl								
KUTRAL NALCAHUE								
☎ 9 79626333								
@ contacto@turismonalcahue.cl								
🌐 www.turismonalcahue.cl								
MANANO AVENTURA								
☎ 9 92654844								
@ turismomanano@hotmail.com								
🌐								
RAFTING RÍO BUENO								
☎ 9 53858073								
@ sterky.fjas@gmail.cl								
🌐								
RIÑINAHUEL FLY FISHING EXPEDITIONS								
☎ 9 92140186								
@ rininahuel.flyfishing@gmail.com								
🌐								
TURISMO SUR DE LOS RÍOS								
☎ 9 97128209								
@ info@turismosurdelosrios.cl								
🌐 www.turismosurdelosrios.cl								

Agencias y operadores de Turismo Aventura registrados en SERNATUR | 2018

La Unión

	Cabalgata	Trailking	Kayaking / Dicky	Navegación / Vela	Stand Up Paddle	Buceo
CABALGATAS RUPULAHUAL						
☎ 9 79201887						
@ omaro.romero@gmail.com						
🌐						
ECO RANCO						
☎ 9 58464377						
@ lizandra.salazar@gmail.com						
🌐 www.ecoranco.cl						
FELEY TURISMO						
☎ 9 72766266						
@ contacto@feleytur.cl						
🌐						
KAYAK CÁRDENAS TRUMAO						
☎ 9 73206327 - 9 92968197						
@ patriciacardenas65@hotmail.cl						
🌐						
PANORAMICO TOUR						
☎ 9 33090707						
@ jpguardaj@gmail.com						
🌐 panoramicotour.cl						
TRANPORTE FLUVIAL TRUMAO						
☎ 9 94521373						
@ navegaciontrumao@gmail.com						
🌐						
TURISMO LEMU MAHUIDA						
☎ 9 85003262						
@ turismo.lemumahuida@gmail.com						
🌐 turismolemumahuida.com						

Agencias y operadores de Turismo Aventura registrados en SERNATUR | 2018

CIRCUITO

Norpatagonia





**el verde profundo
del
sur**

CIRCUITO



Norpatagonia el verde profundo del sur

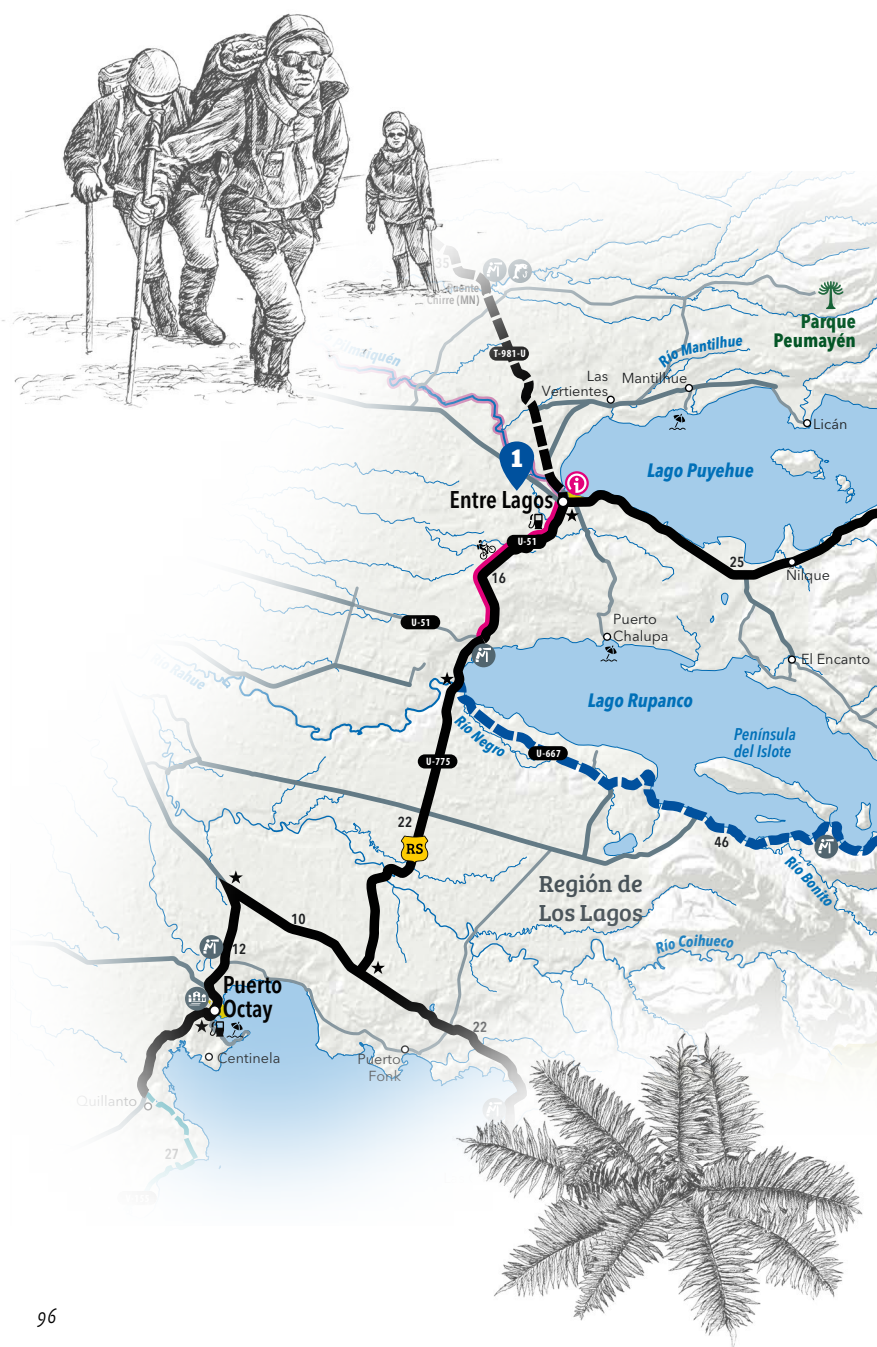
El circuito más breve y angosto de la Ruta Escénica Lagos & Volcanes tiene al Parque Nacional Puyehue y el lago del mismo nombre como grandes estrellas. En torno a ellos se concentran las principales ofertas turísticas de la zona, que incluyen complejos termales, centros de esquí, exuberantes bosques siempreverdes, volcanes de reciente actividad –como el complejo Puyehue-Cordón del Caulle- y notables senderos de trekking, calificados dentro de los más salvajes de Chile. La ruta, además, es uno de los principales puntos de conectividad con Bariloche, en Argentina, a través del espectacular Paso Cardenal Samoré.



Mapa Circuito Norpatagonia

Qué hacer en Norpatagonia

La pequeña ciudad de Entre Lagos es la base para orientarse en este circuito. Está situada 48,3 km al este de Osorno, por la Ruta Internacional CH-215. Desde allí se desprenden sus dos "brazos" principales, que bordean el lago Puyehue y Rupanco, respectivamente, por el sur. Si se viene bajando por la Ruta Escénica, a Entre Lagos se puede llegar desde el lago Ranco, por la Ruta T-941, que pasa por la localidad de Crucero y el puente sobre el río Chirre.



Destinos para iniciar la Aventura



1 ENTRE LAGOS

2 PARQUE NACIONAL PUYEHUE

-  Circuito Norpatagonia
-  Ruta Sugerida en Circuito Norpatagonia



Con el Parque Nacional Puyehue como gran epicentro de la actividad turística, este circuito te invita a descubrir el verde profundo del sur

1 ENTRE LAGOS

Entre el Puyehue y el Rupanco

Como su nombre lo indica, esta pequeña y tranquila localidad se encuentra justo en medio de los dos lagos más importantes del Circuito Norpatagonia: el Puyehue y el Rupanco. Precisamente, su localización la convierte en una buena base para explorar los alrededores de estos cuerpos de agua y, desde luego, el emblemático Parque Nacional Puyehue.

Antiguo puerto maderero y de servicios, la localidad de Entre Lagos ha sido históricamente el punto de conexión de los dos lagos más importantes de la zona: el Puyehue y el Rupanco. Hoy es una buena base para quienes quieran explorar los alrededores, ya que cuenta con variedad de alojamientos, restaurantes y servicios.

El mayor atractivo de Entre Lagos está en el enorme **Parque Nacional Puyehue**, que describiremos más adelante (ver página 100). Más allá de este lugar, desde el pueblo se puede partir en vehículo, en dirección oeste (hacia Osorno), para conocer el **notable Auto Museum Moncopulli**, que está a solo 25 km de distancia. Fundado en 1995, este museo es un viaje al pasado y exhibe, entre otros objetos, la colección más grande de autos Studebaker de Sudamérica.

Entre Lagos es la entrada al imponente lago Puyehue, que curiosamente casi no tiene zonas de playa, salvo la que se encuentra en sitios como **Mantilhue**, en su ribera norte. Muy cerca de esta localidad están dos importantes centros termales, que atraen a buena parte de los visitantes al Circuito Norpatagonia: el **hotel Termas de Puyehue**, que tiene varias piscinas e instalaciones de lujo, y las **Termas de Aguas Calientes**, también con amplia infraestructura, que se encuentran justo antes del acceso al parque nacional. Desde ambos centros termales es posible organizar diversas actividades como **trekking, paseos en bicicleta, canopy y cabalgatas**.

Pero también se puede ir hacia el mucho menos conocido lago Rupanco. Tomando la Ruta U-51 hacia el sur, se llega al **punte**



Pesca en bote, lago Rupanco

Puenting, Chirre

sobre el río Rahue, el desagüe del lago. Todo este sector cuenta con una excelente **ciclovía**, que acaba de ser rediseñada. El viaje por la ribera sur del lago puede continuar por caminos absolutamente rurales y solitarios, solo frecuentados por pobladores y visitantes que históricamente han veraneado en este lugar. La ruta va pasando por diversos puntos como **La Pellinada**, una playa rodeada de bosque nativo donde hay posibilidades de pesca; la hermosa **Laguna Bonita** o el sector de **Piedras Negras**, que cuenta con hostería, playa y provisiones. Más adelante, ahora con vistas cada vez más notables hacia el volcán Puntagudo (2.493 m), cuyo ascenso es uno de los difíciles de la región, se llega a sectores como la **Península y Playa El Islote**. El recorrido termina en el sector conocido como **Las Gaviotas**,

en el extremo oriental del lago, donde un grupo de familias de antiguos colonos han desarrollado actividades de **turismo rural**.

Este sector del lago Rupanco es solitario y salvaje, aunque existen algunos lodges para alojar y casas de veraneo particulares. En esta zona, además, existe una exigente **ruta de trekking** que forma parte del Sendero de Chile, y que une el **Centro de Esquí Antillanca** en el norte, con el lago Rupanco y el Todos Los Santos por el sur, a través de lagunas, bosques de alerces, montañas y termas naturales, como las de El Callao. La caminata se hace en tres o cuatro días y no cuenta con prácticamente ninguna señalización, por lo que debe recorrerse solo con guías que conozcan muy bien la región.

Entre Lagos

	Termas / Wellness / Spa	Rapide	Canopy	Esquí	Snowboard	Montañismo
CENTRO DE SKI & MONTAÑA ANTILLANCA ☎ 64 2612070 @ info@skiantillanca.cl 🌐 www.antillanca.cl	●		●	●	●	
LATITUD 40° PUYEHUE OUTDOOR ☎ 9 87337984 - 9 96357288 @ contacto@latitudcuarenta.cl 🌐 www.latitudcuarenta.cl		●	●			
TERMAS AGUAS CALIENTES ☎ 64 2331700 @ reservas@termasaguascalientes.cl 🌐 www.termasaguascalientes.cl/	●					
TERMAS PUYEHUE ☎ 600 2936000 @ daypass@hotelpuyehue.cl 🌐 www.puyehue.cl	●					



PARQUE NACIONAL PUYEHUE

El verdadero significado del verde

Este enorme parque nacional protege 107.000 ha. de bosque siempreverde, ríos y lagunas cristalinas y volcanes activos, a los cuales se puede acceder por distintos sectores. Este lugar es sin duda el mayor atractivo del Circuito Norpatagonia y permite realizar actividades al aire libre durante todo el año.

Fundado en 1941, este parque nacional es uno de los más antiguos del país. Verde, húmedo y exuberante, posee un rico sistema hidrográfico en el cual se encuentran más de 20 lagos y lagunas, además de un río principal, llamado **Golgol**. Sus bosques siempreverdes están marcado por la presencia de especies como coigüe, tepa, ulmo y mañío y una gran variedad de musgos y líquenes. En cuanto a fauna, el parque es hábitat de numerosas aves como el traro y el hued hued, además de mamíferos como zorros, coipos, pumas y hurones, entre otros.

El parque cuenta con dos sectores: **Aguas Calientes y Anticura**. El primero es popular pues allí se encuentra el centro termal del mismo nombre, desde el cual comienzan

cinco senderos de distinta duración que conducen a cinco lagunas de gran belleza:

El Encanto, Toro, El Palmar, Paraíso y Bertín. El más famoso es el que va en tres horas hacia el lago Paraíso, considerado uno de los más hermosos del sur de Chile.

Además, desde Aguas Calientes se llega al **Centro de Esquí Antillanca**, gran atracción invernal. Situado en las laderas del volcán Casablanca, sus pistas permiten deslizarse entre el bosque nativo, algo poco común en otros centros chilenos. Por cierto, desde Antillanca se puede **subir hasta la cima del volcán Casablanca**, pasando por el **cráter Raihuén**. El volcán está inactivo. En invierno, con nieve, este ascenso exige el uso de **raquetas de nieve o esquís de randonée**;



Cráter del volcán Casablanca, PN Puyehue

pero en verano incluso es posible llegar en vehículo todoterreno hasta el cráter. Hay operadores locales que conducen esta excursión.

Por su parte, el sector Anticura, ubicado en el extremo oriente del Parque Nacional, es un auténtico paraíso para las aventuras al aire libre. Administrado por un concesionario privado, este sector cuenta con cabañas, áreas de **camping**, almacén, restaurantes y diversas excursiones. Desde Anticura se pueden realizar desde caminatas familiares por hermosas cascadas, como la que va al **Salto del Indio o el Salto de la Princesa**, hasta ascensos a volcanes como el Puyehue (2.240 m), **escalada, paseos en kayak y cabalgatas**.

De las rutas de **trekking**, uno de los más largos y espectaculares es el que conduce hacia un sector conocido como **Pampa Frutilla**, en las faldas del **volcán Puyehue y el Cordón del Caulle**, dos complejos volcánicos activos, que tuvieron su más reciente erupción en 2012. El sendero tiene 22 km de largo y se recomienda hacerlo en dos días, idealmente acompañado por guías locales, que pueden contactarse en el mismo sector de Anticura.



Esquí Antillanca



PARQUE NACIONAL PUYEHUE

La gran estrella de la zona. Creado en 1941, tiene una superficie de 107.000 ha y forma parte de la Reserva de la Biósfera Bosques Templados Lluviosos de los Andes Australes, gracias a su exuberante vegetación de bosque siempreverde, con especies como coigüe, mañío, lenga, tepa y ulmo. El parque tiene tres sectores: Aguas Calientes, donde están las termas; Antillanca, que cobija a un histórico centro de esquí; y Anticura, base de actividades al aire libre que constituye un imperdible aparte (Más información en tel. 65 / 2486115).

SERVICIOS



ACTIVIDADES



SENDEROS

Anticura

Repucura: Recreativo	1,75 km
Lago Constanca: Excursión	28 km
Los Baños: Excursión	20 km
Los Derrumbes: Recreativo	2,1 km
Mirador El Puma: Recreativo	1,1 km
Pampa Frutilla: Excursión	20 km
Salto de La Princesa: Recreativo	0,85 km
Salto del Indio: Interpretativo	1,1 km
Salto Pudú: Recreativo	2 km

Aguas Calientes

El Recodo: Recreativo	0,38 km
El Pionero: Recreativo	1,7 km
El Bertín: Excursión	8 km
Lago Paraíso: Excursión	18 km
Rápidos del Chanfeufú: Interpretativo	1,25 km
Vn Puyehue: Excursión	10 km
Vn Casablanca-Lago Rupanco: Excursión	16 km

CIRCUITO

Lago Llanquihue



en la huella
de los
colonos



Lago Llanquihue en la huella de los colonos

Simplemente, el broche de oro de la Ruta Escénica Lagos & Volcanes. Así puede describirse a este circuito que rodea por completo al segundo lago más grande de Chile, después del lago General Carrera, que está en la región de Aysén. Un recorrido que atraviesa algunos de los paisajes más hermosos del sur, bajo la sombra de los imponentes volcanes Osorno, Calbuco, Puntiagudo y Tronador. Entre los grandes atractivos se cuenta el Parque Nacional Vicente Pérez Rosales, el cristalino río Petrohué, el lago Todos Los Santos y la ciclovía más grande del país, que bordea el lago Llanquihue. Pero sus ciudades también destacan, en especial Puerto Varas, de marcada influencia alemana y una de las urbes con mayor identidad arquitectónica de Chile; y Frutillar, que sigue ganando elogios por su energética oferta cultural, que le acaba de valer el título de Ciudad Creativa de la Música de la UNESCO.

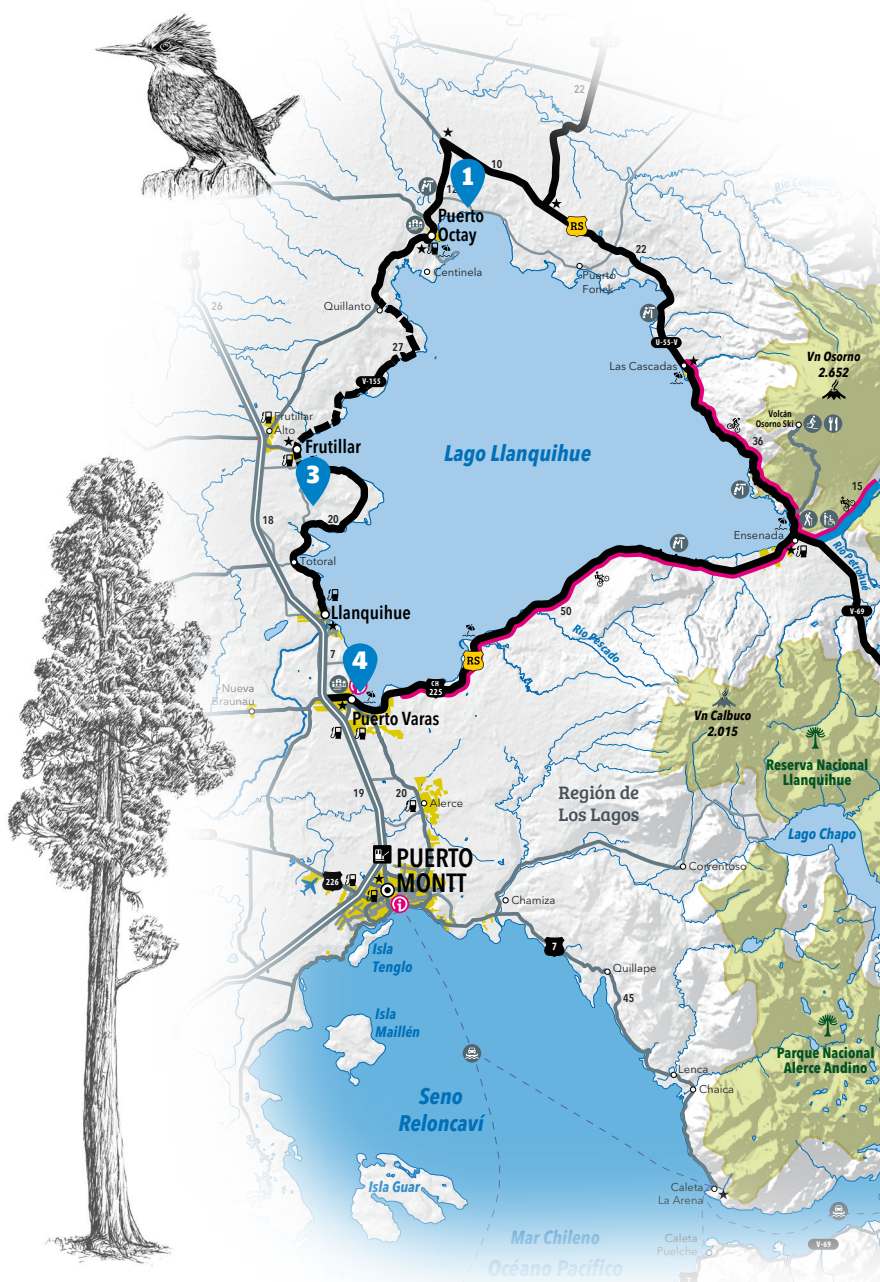


Mapa Circuito Lago Llanquihue

Qué hacer en Lago Llanquihue

22 km de Puerto Montt, donde está el aeropuerto. Con excelentes servicios turísticos, desde aquí se pueden organizar todos los recorridos por la cuenca del Llanquihue.

Si se viene desde el norte, lo más directo es llegar por la Ruta 5 Sur. Si se está siguiendo la Ruta Escénica, a este circuito se puede acceder desde la ciudad de Entre Lagos. Así, el pueblo más cercano en la ruta sería Puerto Octay, en la ribera norte del lago Llanquihue.



Destinos para iniciar la Aventura



- 1 PUERTO OCTAY
- 2 PARQUE NACIONAL VICENTE PÉREZ ROSALES
- 3 FRUTILLAR
- 4 PUERTO VARAS
- 5 COCHAMÓ

 Circuito Lago Llanquihue
 Ruta Sugerida en Circuito Lago Llanquihue



El territorio que bordea al enorme lago Llanquihue ofrece algunos de los mejores paisajes de la Ruta Escénica, mucha aventura y una marca de identidad colona europea





PUERTO OCTAY

El último secreto del lago


Situado en la ribera norte del Lago Llanquihue, frente a una bahía protegida por la Península Centinela, Puerto Octay se ha mantenido como uno de los últimos secretos de esta espectacular zona lacustre. Declarado Zona Típica en 2010, aquí se conservan muy bien las antiguas casonas de la época de colonización alemana, que comenzó a mediados del siglo XIX, además de antiguas iglesias y pequeños museos que muestran antiguas maquinarias agrícolas, objetos y fotografías, como el **Museo del Colono**.

En cuanto a actividades al aire libre, en Puerto Octay se realiza una famosa competencia de mountain bike llamada, precisamente, la **Ruta del Colono**, que une esta localidad con el vecino Puerto Fonck a través de los cerros y pequeñas comunidades rurales. El trazado de la ruta tiene alrededor de 45 km y se suele realizar a comienzos de julio.

Puerto Octay también cuenta con un pequeño **Club Náutico**, que también organiza distintos campeonatos de **navegación y velerismo**. En la localidad hay playas de suave oleaje como **La Baja**, en la península Centinela, o **playa El Maitén**, situada 6 km hacia el oriente, que permite practicar distintos deportes como **kayak, SUP, canotaje y pesca deportiva**.

Otra actividad imperdible para hacer desde Puerto Octay es explorar el sector de **Las Cascadas**, que está a unos 45 km de distancia. Ubicada en las faldas del volcán Osorno, esta pequeña localidad debe su nombre a una impresionante cascada de casi 50 m de altura, a la cual se accede a través de un sendero de alrededor de media hora que se interna en medio del bosque. En el lugar, además, existe uno de los circuitos de **canopy** más largos de Chile, que cuenta con 14 plataformas y un total de 2.000 m de recorrido.

Desde Puerto Octay además se puede realizar una ruta de **trekking** por la cara oeste del volcán Osorno, que forma parte del Parque Nacional Vicente Pérez Rosales (ver página 110). La aventura comienza en el





Fundo Los Leones

Refugio La Picada, al que se accede por un desvío en la zona de Puerto Clocker-Bahía Cox. El lugar cuenta con una pequeña cafetería. Desde allí sube hasta parte del cerro del mismo nombre, se llega hasta el Paso Desolación, a una altura de 1.137 m de altura, y luego se desciende hacia Petrohué, con una espectacular vista hacia el Lago Todos Los Santos. El **trekking** dura alrededor de cinco horas y se puede hacer durante todo el año.

Finalmente, los alrededores de Puerto Octay son excelentes para quienes quieren recorrerlos a caballo. En la vecina localidad de Puerto Fonck, a 28 km de distancia, se encuentra el **Fundo Los Leones**, desde el cual se organiza una serie de paseos a caballo a través del bosque, con paradas en miradores donde se pueden apreciar los volcanes, el Osorno, Calbuco y Puntiaugudo, así como el lago Llanquihue.



Zorro Culpeo

Puerto Octay

AVENTURA CORDILLERA EXTREMA

☎ 9 97843902
 @aventuracordillera@gmail.com
 🌐

CANOPY CHILE

☎ 9 56661305 - 9 74730766
 @contacto@canopychile.cl
 🌐 www.canopychile.cl

LOS LINGUES LODGE

☎ 9 96428604 - 9 96413522
 @reservas@loslingueslodge.com
 🌐 www.loslingueslodge.com

TURISMO LAS CASCADAS

☎ 9 99095269
 @turismolascascadas@gmail.com
 🌐

Trekking	Canopying	Montañismo	Rapapel / Escalada	Canopy	Paseo	Kayaking / Ducky	Rafting
•	•						
		•	•				
					•	•	•
•	•	•	•				



PN VICENTE PÉREZ ROSALES

Un gigante entre lagos y volcanes

Fundado en 1926, este parque nacional es el mayor atractivo turístico del Circuito Lago Llanquihue y uno de los más visitados del país. Entre sus hitos naturales destacan los saltos del río Petrohué y el lago Todos Los Santos, alrededor de los cuales se puede realizar múltiples senderos de trekking, bicicleta, kayak, cabalgata, esquí y pesca recreativa, entre otras actividades.

Con 253.780 ha. de naturaleza protegida, el Parque Nacional Vicente Pérez Rosales es, sin duda, uno de los más espectaculares de Chile. Su relieve montañoso, sus lagos y ríos azulinos y sus bosques siempreverdes conforman un paisaje inolvidable.

El acceso principal es desde la ciudad de Puerto Varas (ver página 114) por la Ruta Internacional 225, aunque tiene otras entradas menos conocidas por el sector de Las Cascadas y Puerto Fonck. Los mayores atractivos son los **saltos del río Petrohué**, unos preciosas cascadas con el volcán Osorno de fondo a los que se accede por un sencillo sendero peatonal, y el **Lago Todos Los Santos**, un cuerpo de agua de color esmeralda de 175 km² rodeado por impresionantes montañas nevadas. En la localidad de

Petrohué hay un embarcadero desde donde todos los días zarpan lanchas que permiten navegarlo.

El cristalino río Petrohué, con rápidos de nivel III –es decir, aptos para todo público, solo hay que saber nadar– es escenario perfecto para hacer entretenidos **descensos en rafting**. Durante el recorrido se pueden ver cuatro volcanes, el Osorno, Puntiagudo, Calbuco y Yates. Distintos operadores en Puerto Varas y Ensenada organizan esta excursión. El río Petrohué, además, es perfecto para la práctica de **pesca con mosca**. En sus riberas hay exclusivos lodges que ofrecen esta experiencia.

En el parque existe una red de al menos 12 senderos de distinta dificultad que permiten explorar de cerca su salvaje naturaleza.



Salto del Petrohué, PN Vicente Pérez Rosales

Muy bien señalizados, los más sencillos son los que van a los **Salto del río Petrohué (15 minutos)**, **Laguna Verde (20 minutos)**, **Los Enamorados (25 minutos)**, **Los Pilleyos (25 minutos)** y **Carilemu (45 minutos)**. El más largo es el que va hacia el **Paso Vuriloche**, una aventura de tres a cuatro días que parte en la ribera este del Lago Todos los Santos y, siguiendo el curso del río Blanco, llega hasta la frontera con Argentina, con vistas notables al **monte Tronador**. Se dice que esta habría sido una de las rutas que utilizaron los jesuitas que evangelizaron esta zona durante la Colonia.

El otro gran atractivo del Parque Nacional Vicente Pérez Rosales es el **Centro de Esquí Volcán Osorno**, que cuenta con ocho pistas, dos telesillas y la posibilidad de hacer algunos recorridos por nieve virgen. Una de las gracias del centro es que desde las pistas se logran espectaculares vistas hacia el Lago Llanquihue. En el lugar también se pueden realizar descensos familiares en **tubing o cámaras inflables y caminatas guiadas con raquetas de nieve** que van al mirador del Cráter Rojo, a unos 1.500 m de altura. En el verano, además, las telesillas sigue funcionando para quienes quieran subir hasta el volcán y hacer un **trekking** hasta el glaciar del Volcán Osorno. Esta actividad debe hacer con guías y ser autorizada por CONAF.



Sendero a Saltos del Petrohué



PARQUE NACIONAL VICENTE PÉREZ ROSALES

A 64 km de Puerto Varas, es el parque más antiguo de Chile –se fundó en 1926– y uno de los más visitados del país. Con más de 250.000 ha, el parque rodea con gran amplitud todos los flancos del pristino lago Todos los Santos y alberga 3 grandes volcanes: Osorno, Puntiviago y Tronador.

Las mayores atracciones son los saltos del río Petrohué, el lago Todos los Santos y el volcán Osorno. En diversos puntos se puede hacer trekking, mountain bike, kayak, cabalgata, pesca y otras actividades al aire libre. Es el paseo esencial para hacer desde Puerto Varas. (Más información en tel. 65 / 2486115).

SERVICIOS



ACTIVIDADES



SENDEROS

Carilemu: Interpretativo	45 min
Cascada de Los Novios: Recreativo	25 min
Cayutué: Excursión	5 h
Cerro Rigi: Excursión	5 h
El Solitario: Excursión	2 h
Laguna Margarita: Excursión	8 h
Laguna Verde: Recreativo	20 min
Los Alerzales: Excursión	4 h
Los Enamorados: Recreativo	45 min
Los Pilleyos: Recreativo	45 min
Paso Desolación: Excursión	6 h
Paso Vuriloche: Excursión	5 días (a caballo)
Rincón del Osorno: Excursión	4 h
Salto del Río Petrohué: Recreativo	30 min
Termas del Callao: Excursión	5 h
Volcán Osorno: Excursión	10 h

3 FRUTILLAR

La ciudad musical de Chile

Ubicada en la ribera norte del Lago Llanquihue, Frutillar es un gran ejemplo de conservación patrimonial, ya que ha sabido mantener la arquitectura tradicional de la colonización alemana y sus tradiciones culturales y gastronómicas. Aquí se encuentra el Teatro del Lago, donde cada verano se realiza uno de los festivales musicales más importantes de Chile.

Con alrededor de 18 mil habitantes, es la segunda capital turística de la cuenca del Lago Llanquihue, después de Puerto Varas. Su sello es la preciosa arquitectura colonial alemana, que se ha conservado muy bien y le otorga un carácter homogéneo único y difícil de encontrar en otros lugares de Chile. Es una ciudad cultural: aquí se encuentra el notable **Museo Colonial Alemán**, que exhibe construcciones, mobiliario y maquinarias agrícolas que fueron utilizadas por los colonos que llegaron a la zona, a mediados del siglo XIX.

En 2017, la UNESCO declaró a Frutillar como **Ciudad Creativa de la Música**, actividad artística que está muy presente en la ciudad y que tiene como símbolo al moderno **Teatro de Lago**, donde cada verano

se realizan las famosas **Semanas Musicales de Frutillar**, el encuentro de música clásica más importante del país.

El sector bajo de Frutillar tiene extensa y tranquila playa donde se pueden practicar disciplinas como **kayak y SUP**, entre otras. Es muy concurrida en verano. Hacia la parte alta, se encuentran sitios como la **Reserva Forestal Edmundo Winkler**, un área de protección privada de 33 ha. que cuenta con un sendero que se interna a través del bosque y permite apreciar las distintas especies nativas, como canelos, coigües, ulmos, copihues y laureles, entre otras.

Otro lugar verde es la **Reserva Natural El Triwe**, que también busca proteger 120 ha. de bosque nativo, en el cual se pueden realizar distintas actividades de **ecoturismo**



como **caminatas guiadas para observar flora y fauna, paseos a caballo y días de campo.**

Saliendo por el camino costero hacia el sur, bordeando el lago, se pasa por cuidados campos ganaderos, antiguas casonas alemanas y pequeñas playas como **Bahía Totoral**. El objetivo es llegar al pueblo de Llanquihue, que es el punto donde desagua el lago y nace el río Maullín. Allí, uno de los mayores atractivos es el **Parque Ornitológico Río Maullín**, que tiene un valioso humedal donde se han registrado 96 especies de aves acuáticas, como cisnes de cuello negro, taguas, zarapitos y garzas. El lugar cuenta con una red de senderos diseñados para la **observación de aves**. El río Maullín, además, está considerado uno de los mejores del sur de Chile para la **pesca con mosca**.

Finalmente, otra actividad emblemática de Llanquihue es la llamada **"Ruta de la Cecina"**, un recorrido temático sobre uno de los productos típicos de esta localidad, elaborados históricamente por colonos alemanes, como la familia Mödinger. Hay tours guiados de lunes a viernes tanto en el parque industrial como en el fundo ubicado en la cerca localidad de Nueva Braunau.



Teatro del Lago, Frutillar



SUP, lago Llanquihue

Frutillar

	Trekking	Senderismo	Cabalgata	Ciclismo	Canopy	Kayaking / Ducky	SUP	Expediciones	Rafting	Pesca
AGENCIA KAYAK DEL LAGO ☎ 9 62483830 - 9 88380444 ✉ contacto@kayakdelago.cl 🌐 www.kayakdelago.cl	•					•	•			
AGENCIA TURISMO HORNIG ☎ 9 98693163 - 9 99291777 ✉ adrian@turismohornig.cl 🌐 www.turismohornig.cl								•	•	
CASA DE LA OMA ☎ 9 98472623 ✉ hotelcasadelaoma@gmail.com 🌐 www.casadelaoma.cl		•	•	•						
EXPEDITIONS ☎ 65 2421419 ✉ reservas@expeditions.cl 🌐 www.expeditions.cl	•	•								
RESERVA NATURAL EL TRIWE ☎ 9 68748486 - 9 56815422 ✉ reservaeltriwe@gmail.com 🌐 www.eltriwe.cl	•	•								
TRAIL SPIRIT TOURS ☎ 9 56815422 - 9 52081508 ✉ info@trail.cl 🌐 www.trail.cl			•	•				•		

4 PUERTO VARAS

El epicentro del lago Llanquihue

Fundada por los colonos alemanes que se establecieron en las riberas del lago a mediados del siglo XIX, Puerto Varas es la capital turística de la cuenca del Llanquihue y punto de partida lógica para explorar todos sus atractivos. Su oferta hotelera, de restaurantes y servicios es una de las más desarrolladas de Chile.

Con alrededor de 32.000 habitantes, Puerto Varas es la ciudad más grande de la cuenca del Lago Llanquihue y también una de las capitales turísticas del sur de Chile. Su arquitectura mezcla influencias alemanas y chilotas, reflejo de la colonización que se desarrolló en la zona a partir del siglo XIX, y se conserva como una de las más homogéneas del país. Uno de los símbolos de la ciudad, de hecho, es la **Iglesia del Sagrado Corazón de Jesús**, construida entre 1915 y 1918 en estilo neorrománico. Como está sobre un promontorio, su torre principal es muy visible desde cualquier pinto de la ciudad.

Los recorridos arquitectónicos son esenciales en Puerto Varas. En el centro existe un **circuito peatonal** que recorre las casas patrimoniales, varias de ellas consideradas

Monumento Nacional, como la Casa Kuschel, Casa Gotslich y Casa Yungel.

La costanera de la ciudad, con bellas vistas al lago Llanquihue y el volcán Osorno, también es imperdible para recorrer a pie o trotando. Allí se concentra la actividad turística y está el muelle desde donde zarpan lanchas que navegan el lago o van en excursiones de pesca. También se pueden arrendar kayaks en la playa principal de la ciudad, muy concurrida en verano. Por cierto, en Puerto Varas están los operadores que conducen excursiones al Parque Nacional Vicente Pérez Rosales, rafting en el río Petrohué y visitas al Centro de Esquí Volcán Osorno, entre otras. Una de las más famosas es el llamado **Cruce de Lagos Andinos**, que permite ir desde Puerto Varas hasta Bariloche pasando




por tres lagos -Todos Los Santos, Frías y Nahuel Huapi- y haciendo también varios sectores por tierra.

Gran atractivo en plena ciudad es el **Parque Cerro Phillipi**, al que se puede subir en vehículo, caminando o en bicicleta. En un entorno boscoso, en la cima se tiene una linda vista hacia la ciudad y, además, existe un **circuito de canopy** de 800 m de recorrido.

Puerto Varas también es el punto de inicio de la **ciclovía más larga de Chile**: una ruta de más de 80 km que une sin interrupciones esta ciudad con la localidad de Las Casca-das, por la ribera este del lago. A esta se le añade un tramo que conecta Ensenada con Petrohué, la entrada al Parque Nacional.

Precisamente, la localidad de Ensenada es otro de los puntos de interés a visitar desde Puerto Varas. Distante a 47 km, desde la carretera salen desvíos hacia hermosas playas como **Niklitschek** (se paga entrada) y **Playa Venado** (acceso público). Ensenada cuenta con una amplia oferta de alojamientos y restaurantes turísticos, y también es el punto de inicio de actividades como **trekking y cabalgatas por las faldas del volcán Calbuco**, cuya erupción más reciente ocurrió en mayo de 2015.




Runnig, Puerto Varas



Ciclovía en Puerto Varas



Kayak, Club de Yates de Puerto Varas



Navegación lago Llanquihue, Puerto Varas



Mountain Bike, Puerto Varas


Puerto Varas

	Trekking	Cabalgata	Ola, Fito y Fauna	Montañismo	Pesca	Rafting	Kayaking	Expediciones
ADRIAZOLA FLY FISHING ☎ 65 2233477 @ contacto@adriazolaflyfishing.cl 🌐 www.adriazolaflyfishing.cl					•			
AGENCIA DE VIAJES SOL DEL SUR ☎ 65 2236339 @ infosoldelur@gmail.com 🌐 www.turismosoldelur.cl							•	
ALSUR EXPEDICIONES ☎ 65 2232300 @ alsurexpediciones@gmail.com 🌐 www.alsurexpeditions.com	•		•			•	•	
ANDES NATIVA ☎ 65 2342058 @ info@andesnativa.com 🌐 www.andesnativa.com							•	
APART & TOUR ☎ 65 2808784 @ miguel.jert@apartandtour.com 🌐 www.apartandtour.com							•	
AQUA ANDES - RAFTING ☎ 9 97112793 @ info@aquandes.cl 🌐 www.aquandes.cl						•		
AVENTOUR PUERTO VARAS ☎ 9 50124215 @ puertovarasaventour@gmail.com 🌐 www.aventourpuertovaras.cl							•	
BIRDS CHILE ☎ 9 92692606 @ info@birdschile.com 🌐 www.birdschile.com	•		•					
CHIMANGA EXPEDICIONES ☎ 65 2800148 @ turismochimanga@gmail.com 🌐 www.turismochimanga.com	•	•		•		•	•	
CONTENTOUR ☎ 9 58405157 @ contacto@contentour.cl 🌐 www.contentour.cl							•	



Puerto Varas

	Trekking	Cabalgata	Cicloturismo	Mountain Bike	Birdwatching	Montañismo	Escalada	Canyoning	Canopy	Pesca	Rafting	Kayaking / Paddle	Pesca Acuática	Dive / Snorkel	Expediciones	
CTS TURISMO ☎ 65 2237330 @ ctsptv@ctsturismo.cl 🌐 www.ctsturismo.cl																•
ECO TURISMO WANGULEN ☎ 9 75193259 @ perry@wangulen.com 🌐 www.wangulen.com	•	•	•		•				•	•	•		•			•
EXPEDICIONES PETROHUÉ ☎ 65 2212025 @ reservas@petrohue.com 🌐 www.petrohue.com	•		•	•	•	•	•		•	•						
EXPLORADORES ☎ 9 92248153 @ hilsa@exploradores.cl 🌐 www.exploradores.cl													•			
FIRST PATAGONIA ☎ 9 94444339 @ admin@petrohue.com 🌐 www.petrohue.com								•		•	•					
GRAY FLY ☎ 65 2232496 @ rgray@grayfly.com 🌐 www.grayfly.com									•							
HUELLA ANDINA ☎ 44 8906571 @ info@huellandina.com 🌐 www.huellandina.com	•				•	•										
JASS PUERTO VARAS ☎ 9 65906458 @ info@jasspuertovaras.com 🌐 www.jasspuertovaras.com	•											•				
KATARATA OUTDOORS ☎ 9 94444339 - 9 95300621 @ seepuertovaras@katarata.cl 🌐 www.katarata.cl								•	•	•	•	•				
KIÑEHUEN EXPEDICIONES ☎ 65 2566630 @ info@kinehuen.com 🌐 www.kinehuen.com	•	•	•		•				•	•	•					



Puerto Varas

	Turismo Patrimonial	Trekking	Cabalgata	Cicloturismo	Montañismo	Escalada	Canyoning	Canopy	Pesca	Rafting	Kayaking / Travesía	Expediciones	Moto / Off Road
KO'KAYAK ☎ 65 2233004 @ contacto@kokayak.cl 🌐 www.kokayak.cl										•	•		
LA COMARCA ☎ 9 97991920 @ lacamarca@pueloadventure.cl 🌐 www.pueoloadventure.cl		•	•										
LS TRAVEL ☎ 65 200900 @ contacto@lstravel.cl 🌐 www.lstravel.cl											•		
MIRALEJOS ☎ 65 234892 - 9 83611003 @ info@miralejos.cl 🌐 www.miralejos.cl		•	•	•				•		•			
MITICO PUELO LODGE ☎ 65 2566646 @ info@miticopuelo.com 🌐 www.miticopuelo.com		•	•					•					
MOTO PATAGONIA ☎ 9 42672861 @ info@motopatagonia.com 🌐 www.motopatagonia.com												•	
MOYCA EXPEDICIONES ☎ 9 77905679 @ contacto@moycaexpediciones.cl 🌐				•	•								
PACHAMAGUA ☎ 65 2235641 @ info@pachamagua.cl 🌐 www.pachamagua.com							•	•		•			
PATAGONIA PUNTO NORTE ☎ 65 2233880 @ alfredo@hotelesgreco.cl 🌐 www.patagoniapuntonor.cl	•												
PATAGONIA SOUTHERNLAND EXPEDITION ☎ 9 75840256 @ info@patagoniasouthernlandexpeditions.com 🌐 www.patagoniasouthernlandexpeditions.com		•									•		



Kayak, río Petrohué

Puerto Varas

	Turismo Patrimonial	Trekking	Cabalgata	Cicloturismo	Birdwatching	Morfoturismo	Escalada	Canyoning	Esquí	Pesca	Rafting	Kayaking / Ducha	Kayaking / Travesía	Navegación / Nata	Expediciones
PTROHUE TRAVEL M.R. ☎ 65 2237255 @ info@petrohuetravel.cl 🌐 www.petrohuetravel.cl	•		•				•			•	•				
PIONERO DEL LAGO ☎ 9 94051879 @ pionerodelago@gmail.com 🌐 www.pionerodelago.cl													•		
PIONEROS COMPAÑÍA DE GUÍAS ☎ 9 61427988 @ guiaspioneros@gmail.com 🌐 www.pioneroscompaniadeguias.com					•	•		•							
PROTOURS ☎ 65 2772900 @ rtenberg@protourschile.com 🌐 www.protourschile.com	•		•												•
PUMA AVENTURAS ☎ 65 2232929 @ pumaaventuras@gmail.com 🌐 www.pumaaventuras.com															•
RÍO MAULLÍN LODGE ☎ 9 78527866 @ rachidduxi@gmail.com 🌐 www.riomaullinlodge.cl										•					
ROD AND GUN ☎ 65 2385246 @ ventas.online@rodandgun.cl 🌐 www.rodandgun.cl										•					
TERRASUR ECO AVENTURA ☎ 9 66174605 - 2 24158109 @ terrasurecoaventura@gmail.com 🌐 www.terrasurecoaventura.com	•		•		•					•	•	•			
TIERRA OUTDOORS ☎ 65 2235100 @ 🌐 www.tierraoutdoors.com	•	•	•	•	•	•					•		•		
TIPS TOUR PUERTO VARAS ☎ 9 97513808 @ tipstourpuertovaras@gmail.com	•														



Rafting, río Petrohue



Puerto Varas

	Trekking	Pesca	Rafting	Kayaking / Ducky	Paseos Náuticos	Expediciones
TRAILS OF CHILE ☎ 65 2566670 @ silja@trailsOfchile.cl 🌐 www.trailsOfchile.cl						•
TRES RÍOS LODGE ☎ 65 2715710 - 9 98258577 @ joyOfchile@gmail.com 🌐 www.tresrioslodge.com			•			
TRIP TO CHILE ☎ 9 63530762 @ reservas@triptochile.cl 🌐 www.triptochile.cl	•	•	•	•		
TURISMO PACÍFICO ☎ 65 233840 - 9 59126588 @ ventas@turismopacifico.cl 🌐 www.turismopacifico.cl						•
TURISMO RILAMAR ☎ 9 64044372 @ contacto@rilamar.cl 🌐 www.rilamar.cl		•	•	•		
TURISTOUR - CRUCE DE LAGOS ☎ 65 2437127 - 9 95472489 @ ventas@turistour.cl 🌐 www.turistour.cl				•		
VISIT CHILE ☎ 65 2284242 @ monica@visitChile.cl 🌐 www.visitChile.cl						•
YAK EXPEDICIONES ☎ 9 83320574 @ info@yakexpediciones.cl 🌐 www.seakayakpatagonia.com	•		•			

Agencias y operadores de Turismo Aventura registrados en SERNATUR | 2018



COCHAMÓ - LAGO TAGUA TAGUA

Los últimos rincones por descubrir

El tramo más austral del Circuito Lago Llanquihue se mantiene como uno de los rincones más salvajes del sur. En los últimos años, sin embargo, ha ganado fama gracias a las enormes paredes granito que esconden valles como el de Cochamó, que lo han convertido en un destino de escalada de categoría mundial.

Ubicado a 90 km de Puerto Varas, el valle de Cochamó ha ganado fama planetaria gracias a sus enormes paredes de granito que alcanzan los 1.200 m de altura y que lo han convertido en un auténtico paraíso de la escalada. Pero llegar a este valle es toda una aventura: primero hay que arribar hasta la localidad de Cochamó y luego seguir a pie durante 5 a 6 horas, o ir a caballo, hasta el sector de La Junta, donde existe una serie de pequeños lodges que sirven de base para los más aventureros. Es allí donde se encuentran las montañas para escalar, además de rutas de **trekking** de largo aliento, como la que lleva a antiguos pasos fronterizos usados por colonos, como **El León**, en medio de bos-

ques de alerces milenarios.


Si no quiere ir hasta las paredes mismas, también se puede llegar solo hasta el pequeño pueblo de Cochamó, que cuenta con algunas cabañas y restaurantes, de incipiente desarrollo. Desde allí se pueden hacer diversas **cabalgatas** por los alrededores, conducidas por guías locales, o arrendar **kayaks para navegar las aguas del estuario de Reloncaví**, que está a orillas del pueblo. También se puede ir a las rústicas **Termas de Sotomó**, ubicadas en la ribera opuesta del estuario.

Pasando Cochamó, la siguiente escala es la localidad de Puelo, ubicada a orillas del río del mismo nombre, de aguas verdes y crista-



linas. Este sitio es uno de los más reconocidos de Chile para la práctica de **pesca con mosca**, lo que ha impulsado la creación de pequeños y exclusivos lodges ubicados en distintos puntos de la ribera. En el río abundan las truchas arcoíris y fario.

Finalmente, la última escala del Circuito Lago Llanquihue es el Lago Tagua Tagua, de hipnótico color turquesa. Allí funciona una barcaza que cruza el lago hacia el sector de Llanada Grande, desde donde se inicia un abrupto y aún no terminado camino que conduce hacia la frontera con Argentina. Este lugar también es el punto de acceso hacia el bellísimo **Parque Tagua Tagua**, una iniciativa de conservación privada ubicada en la ribera suroeste del lago, solo accesible por lancha, donde existen varias rutas de **trekking** que se internan en el bosque nativo y conducen a prístinas lagunas andinas. Muy bien diseñado, el parque cuenta con varios refugios de madera para alojar a lo largo de la ruta y una excelente señalética que permite realizar aventuras seguras y en forma autoguiada.



Río Cochamó



Cabalgatas, vallée de Cochamo

Cochamó

	Trekking	Cabalgatas	Pesca	Kayaking / Dúcky	Escalada
CABALGATAS COCHAMÓ ☎ 9 77645289 - 9 99372042 @ cirovivar@gmail.com 🌐 http://cabalgatascochamo.wixsite.com/chile		●			
EXPERIENCIA PATAGONIA ☎ 9 93349213 @ maurok@live.se 🌐				●	
POSADA PUELO LODGE ☎ 9 92650665 @ paula.matus@posadapuelo.cl 🌐 www.posadapuelo.cl			●		
PUELO SIEMPRE VERDE ☎ 9 76687308 @ puelosiempreverde@gmail.com 🌐 www.puelosiempreverde.com	●		●	●	
SOUTHERN TRIPS ☎ 9 84072559 @ info@southern-trips.com 🌐 www.southern-trips.cl	●	●		●	

Cuadro de

	Cunco	Curacautín	Curarrehue	Entre Lagos	Futrono	Lago Ranco	Llanquihue	Lonquimay
Cunco	-	149	155	324	249	295	357	139
Curacautín	149	-	234	385	311	357	419	66
Curarrehue	155	234	-	317	243	288	351	300
Entre Lagos	324	385	317	-	142	126	127	451
Freire	56	118	116	268	193	239	301	183
Futrono	249	311	243	142	-	65	175	377
Gorbea	74	136	129	250	175	221	283	201
Lago Ranco	295	357	288	126	65	-	159	423
Lanco	135	196	128	196	121	167	229	262
Lautaro	94	55	179	330	256	302	364	121
Llanquihue	357	419	351	127	175	159	-	485
Loncoche	109	171	103	214	140	186	248	237
Lonquimay	139	66	300	451	377	423	485	-
Los Lagos	190	252	183	135	60	106	168	317
Máfil	161	223	155	164	90	136	198	289
Melipeuco	33	182	187	356	281	327	389	105
Osorno	282	344	276	52	101	84	83	410
Padre Las Casas	56	96	141	292	218	264	326	162
Paillaco	219	281	213	108	54	80	142	347
Panguipulli	143	243	112	191	116	162	224	309
Perquenco	103	69	187	339	264	310	372	135
Pitrufquén	60	121	120	264	189	235	298	187
Pucón	119	198	36	281	207	253	315	264
Puerto Montt	383	445	376	152	201	185	26	510
Puerto Octay	328	389	321	57	146	130	42	455
Puerto Varas	366	428	360	136	184	168	10	494
Purranque	317	378	310	86	135	119	43	444
Río Bueno	250	312	243	79	68	46	113	377
Río Negro Osorno	310	371	303	79	128	112	60	437
San José de la Mariquina	152	214	145	179	105	151	213	280
Temuco	62	102	145	296	222	268	330	168
Victoria	123	57	208	359	285	331	393	122
Vilcún	94	106	178	329	255	301	363	172
Villarrica	93	172	62	255	181	227	289	238

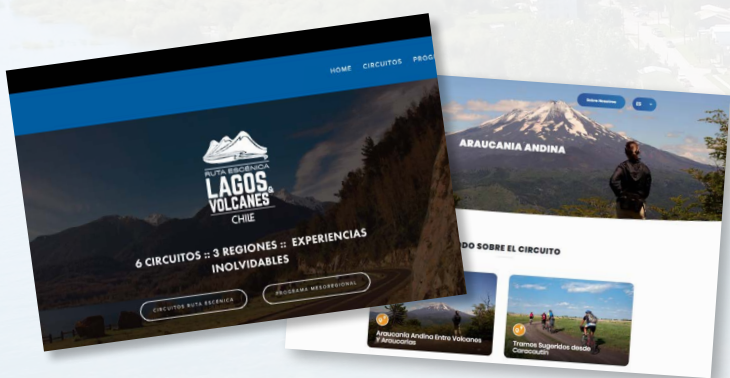
Distancias

Melipueco	Panguipulli	Pucón	Puerto Octay	Puerto Varas	Río Bueno	Victoria	Vilcún	Villarrica
33	143	119	328	366	250	123	94	93
182	243	198	389	428	312	57	106	172
187	112	36	321	360	243	208	178	62
356	191	281	57	136	79	359	329	255
88	125	81	272	310	194	92	62	55
281	116	207	146	184	68	285	255	181
106	107	93	254	292	176	109	80	67
327	162	253	130	168	46	331	301	227
167	47	92	200	238	122	170	140	66
126	188	143	334	373	256	38	51	117
389	224	315	42	10	113	393	363	289
141	72	67	218	257	141	145	115	41
105	309	264	455	494	377	122	172	238
222	57	148	139	177	61	226	196	122
194	80	119	168	207	91	197	167	93
-	175	151	360	398	282	155	126	125
314	149	240	53	92	38	318	288	214
88	150	105	296	335	218	70	41	79
252	86	177	112	151	34	255	225	151
175	-	76	195	233	117	217	187	50
135	196	151	343	381	265	24	59	125
92	121	84	268	307	190	95	65	58
151	76	-	285	324	208	172	142	26
415	250	341	68	19	139	419	389	315
360	195	285	-	51	83	363	333	259
398	233	324	51	-	122	402	372	298
349	184	274	29	52	72	352	322	248
282	117	208	83	122	-	285	256	182
342	177	267	45	69	66	345	315	241
184	71	110	183	222	106	188	158	84
94	154	109	301	339	223	76	46	83
155	217	172	363	402	285	-	80	146
126	187	142	333	372	256	80	-	116
125	50	26	259	298	182	146	116	-

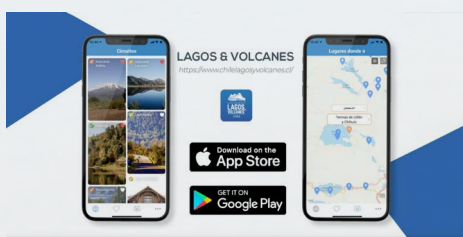
Conéctate a la Ruta

Encuentra toda la información que necesitas de la Ruta Escénica Lagos & Volcanes en nuestras plataformas digitales

Visita nuestro sitio web
chilelagosyvolcanes.cl

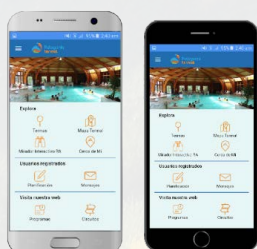


Aplicaciones



Descarga nuestra App y viaja conectado con lo mejor de la Ruta Escénica

También nuestra
App de Termas
en la Ruta Escénica





RUTA ESCÉNICA
**LAGOS &
VOLCANES**
CHILE



#soyrutaescenica



Guías

Planifica y viaja
junto a nuestras
Guías de Ruta y de
Aventuras

Mapas

Ubica todo lo que
necesitas en nuestro
espectacular Mapa
Rutero



@chilelagosyvolcanes



@RutaEscenicacl



chilelagosyvolcanes



Ruta Escénica Lagos y Volcanes



Proyecto apoyado por



Gobierno de Chile

gob.cl

Subsecretaría de Turismo

Gobierno de Chile

SERNATUR

Ministerio del Turismo, Patrimonio y Cultura

Gobierno de Chile

VALDAD

Ministerio del Medio Ambiente y Desarrollo Urbano

Gobierno de Chile

